

**ЎЗБЕКИСТОН МИЛЛИЙ УНИВЕРСИТЕТИ ҲУЗУРИДАГИ
ИЛМИЙ ДАРАЖАЛАР БЕРУВЧИ
DSc.03/30.12.2019.Gr.01.06 РАҚАМЛИ ИЛМИЙ КЕНГАШ**

ҚАРШИ ДАВЛАТ УНИВЕРСИТЕТИ

ЭШБОЕВ БЕХЗОД ТОЖИЕВИЧ

**ҚАШҚАДАРЁ ВИЛОЯТИ ТОПОНИМЛАРИНИ ТАДҚИҚ ЭТИШНИНГ
ТАБИЙ ГЕОГРАФИК ЖИҲАТЛАРИ**

11.00.01 – Табиий география

**ГЕОГРАФИЯ ФАНЛАРИ БЎЙИЧА ФАЛСАФА ДОКТОРИ (PhD)
ДИССЕРТАЦИЯСИ АВТОРЕФЕРАТИ**

Тошкент – 2021

Фалсафа доктори (PhD) диссертацияси автореферати мундарижаси

Оглавление автореферата диссертации доктора философии (PhD)

Contents of dissertation abstract of doctor of philosophy (PhD)

Эшбоев Бехзод Тожиевич

Қашқадарё вилояти топонимларини тадқиқ этишнинг табиий географик
жиҳатлари 3

Эшбоев Бехзод Таджиевич

Физико-географические особенности исследования топонимов
Кашкадарьинского вилоята 21

Eshboyev Bexzod Tojiyevich

Natural geographical aspects of the study of toponyms of Kashkadarya
region 39

Эълон қилинган ишлар рўйхати

Список опубликованных работ
List of published works 43

**ЎЗБЕКИСТОН МИЛЛИЙ УНИВЕРСИТЕТИ ҲУЗУРИДАГИ
ИЛМИЙ ДАРАЖАЛАР БЕРУВЧИ
DSc.03/30.12.2019.Gr.01.06 РАҚАМЛИ ИЛМИЙ КЕНГАШ**

ҚАРШИ ДАВЛАТ УНИВЕРСИТЕТИ

ЭШБОЕВ БЕХЗОД ТОЖИЕВИЧ

**ҚАШҚАДАРЁ ВИЛОЯТИ ТОПОНИМЛАРИНИ ТАДҚИҚ ЭТИШНИНГ
ТАБИИЙ ГЕОГРАФИК ЖИҲАТЛАРИ**

11.00.01 – Табиий география

**ГЕОГРАФИЯ ФАНЛАРИ БЎЙИЧА ФАЛСАФА ДОКТОРИ (PhD)
ДИССЕРТАЦИЯСИ АВТОРЕФЕРАТИ**

Тошкент – 2021

Фалсафа доктори (PhD) диссертацияси мавзуси Ўзбекистон Республикаси Вазирлар Маҳкамаси ҳузуридаги Олий Аттестация комиссиясида В2019.2.PhD/Gr94 рақам билан рўйхатга олинган.

Диссертация Қарши давлат университетида бажарилган.

Диссертация автореферати учта тилда (ўзбек, рус, инглиз (резюме)) Илмий кенгаш веб-саҳифаси (www.nuu.uz) ва «Ziynet» ахборот-таълим порталида (www.ziynet.uz) жойлаштирилган.

Илмий раҳбар:

Миракмалов Мирали Туронбоевич
география фанлари доктори (DSc), доцент

Расмий оппонентлар:

Уразбаев Абдукарим Кендирбаевич
география фанлари доктори, доцент

Низомов Асрор
геология-минералогия фанлари номзоди,
доцент

Етакчи ташкилот:

ЎЗР ФА Сейсмология институти

Диссертация ҳимояси Ўзбекистон Миллий университети ҳузуридаги илмий даражалар берувчи DSc.03/30.12.2019.Gr.01.06 рақамли Илмий кенгашнинг 2021 йил "27" июль соат 14⁰⁰ даги мажлисида бўлиб ўтади. (Манзил: 100174, Тошкент шаҳри, Университет кўчаси, 4-уй. Тел: (+99871) 227-12-24, факс: (+99871) 246-53-21, 246-02-24. E-mail: ik-geografiya.nuu@mail.ru. Ўзбекистон Миллий университети, География ва табиий ресурслар факультети).

Диссертация билан Ўзбекистон Миллий университетининг Ахборот-ресурс марказида танишиш мумкин (№33 рақами билан рўйхатга олинган). Манзил: 100174, Тошкент шаҳри, Университет кўчаси, 4-уй. Тел: (+99871) 246-67-71.

Диссертация автореферати 2021 йил «16» июль куни тарқатилди.
(2021 йил «16» июлдаги № 31 рақамли реестр баённомаси).



Н.И.Сабитова

Илмий даражалар берувчи илмий кенгаш раиси, г.ф.д., профессор

Ш.М.Шарипов

Илмий даражалар берувчи илмий кенгаш илмий котиби, г.ф.н., доцент

З.Н.Тожиева

Илмий даражалар берувчи илмий кенгаш қошидаги илмий семинар раиси, г.ф.д., профессор

КИРИШ (фалсафа доктори PhD диссертацияси аннотацияси)

Диссертация мавзусининг долзарблиги ва зарурати. Жаҳонда халқаро алоқалар ва давлатлар ўртасидаги ўзаро муносабатларда географик номлар тобора кўпроқ иштирок этмоқда ҳамда улардан фойдаланишда географик номларнинг халқаро ва миллий стандарт тизимига зарурат ортмоқда. Топонимларни халқаро стандартлаштириш масалаларига БМТ нинг Географик номлар бўйича экспертлар гуруҳи (UNGEGN), Халқаро ономастика фанлари кўмитаси (IGOS), Халқаро стандартлаштириш ташкилоти (ISO) ва бошқалар томонидан катта аҳамият берилмоқда. Жумладан, БМТ нинг Географик номлар бўйича экспертлар гуруҳи (UNGEGN) географик номларнинг кўп тилли халқаро маълумотлар базасини шакллантирган бўлиб, унда 200 дан ортиқ давлат номлари, 3362 та шаҳарлар ва уларнинг таркибидаги 6100 та ном, 900 дан ортиқ аудио файллар жойлаштирилган¹. Ушбу халқаро маълумотлар базаси доимий тарзда такомиллаштирилиб, янгиланиб борилиши талаб этилади ва бу вазифани бажаришда давлатлар ва уларнинг ҳудудлари доирасида топонимик тадқиқотлар олиб боришни ва географик номлар бўйича маълумотлар тўпланишини тақозо этади.

Жаҳон миқёсида халқаро ташкилотлар томонидан географик номларни стандартлаштириш, улардан фойдаланишни такомиллаштириш, географик номларнинг ёзилиши ва талаффузини қатъийлаштириш, географик объектларни номлаш ва қайта номлашнинг аниқ мезонларини ишлаб чиқиш ҳамда унга амал қилиш, ҳужжатларда, хариталарда ва бошқа ишларда номларнинг бир хиллигини таъминлаш, стандартлаштирилган терминлардан фойдаланиш муаммоларига устувор аҳамият берилмоқда. Шунингдек, ҳудудий топонимик тадқиқотлар олиб бориш, географик номларнинг халқаро ва миллий базасини яратиш, уларнинг умумий тизимини таҳлил қилиш, географик хусусиятларини аниқлаш бўйича тадқиқотлар олиб бориш муҳим ҳисобланади.

Республикамизда географик жой номларини ўрганиш, улардан тўғри ва самарали фойдаланиш, географик номларнинг давлат реестрини тузиш, уларнинг ёзилиши ва талаффузини қатъийлаштириш ҳамда муҳофаза қилиш ишлари бўйича қатор чора-тадбирлар амалга оширилмоқда. Ўзбекистон Республикаси Президентининг 2019 йил 21 октябрдаги ПФ-5850-сон “Ўзбек тилининг давлат тили сифатидаги нуфузи ва мавқеини тубдан ошириш чора-тадбирлари тўғрисида”ги Фармонида “географик ва бошқа топонимик объектларга қонун ҳужжатларига мувофиқ ном берилиши борасидаги фаолиятни мониторинг қилиш ва мувофиқлаштириш”² масаласи муҳим вазифа сифатида белгилаб берилган. Бу борада, жумладан, Қашқадарё вилояти топонимларини табиий географик жиҳатдан тадқиқ қилиш, географик объектларни номлаш ва қайта номлаш юзасидан аниқ таклифлар ишлаб чиқиш

¹ <https://unstats.un.org/unsd/geoinfo/geonames>

² Ўзбекистон Республикаси Президентининг 2019 йил 21 октябрдаги ПФ-5850-сон “Ўзбек тилининг давлат тили сифатидаги нуфузи ва мавқеини тубдан ошириш чора-тадбирлари тўғрисида”ги Фармони.

ва топонимик хариталаштириш, географик номлардан фойдаланишни янада такомиллаштиришга йўналтирилган тадқиқотлар муҳим аҳамият касб этади.

Ўзбекистон Республикаси Президентининг 2019 йил 21 октябрдаги ПФ-5850-сон “Ўзбек тилининг давлат тили сифатидаги нуфузи ва мавқеини тубдан ошириш чора-тадбирлари тўғрисида”ги Фармони, Ўзбекистон Республикаси Вазирлар Маҳкамасининг 2019 йил 12 декабрдаги 984-сон “Давлат тилини ривожлантириш департаменти тўғрисидаги низомни тасдиқлаш ҳақида” ва 2020 йил 29 январдаги 40-сон “Ўзбекистон Республикаси Вазирлар Маҳкамаси ҳузуридаги Атамалар комиссиясининг фаолиятини ташкил қилиш чора-тадбирлари тўғрисида”ги Қарорлари ҳамда мазкур фаолиятга тегишли бошқа меъёрий-ҳуқуқий ҳужжатларда белгиланган вазифаларни амалга оширишда ушбу диссертация тадқиқоти муайян даражада хизмат қилади.

Тадқиқотнинг республика фан ва технологиялари ривожланишининг устувор йўналишларига мослиги. Диссертация республика фан ва технологиялар ривожланишининг I. “Демократик ва ҳуқуқий жамиятни маънавий-ахлоқий ва маданий ривожлантириш, инновацион иқтисодиётни шакллантириш” ва VIII. “Ер ҳақидаги фанлар” устувор йўналишига мувофиқ бажарилган.

Муаммонинг ўрганилганлик даражаси. Топонимиканинг умумий назарий ва методологик асослари хорижий топонимик тадқиқотларда Н.Kerfoot, M.Burrill, G.Stewart, O.Ostermann, P.Perdana, Я.Чу, Э.Мурзаев, Е.Поспелов, В.Никонов, В.Жучкевич ва бошқа шу каби олимлар томонидан ёритилган бўлса, жой номларининг ҳудудий географик хусусиятлари W.Handcock, F.Giraut, D.Silva, B.Helleland, Н.Беленов, Э.Березович, М.Горбаневский ва бошқаларнинг тадқиқотларида ўз аксини топган.

Ўзбекистон топонимиясини географик жиҳатдан ёритилишида Ҳ.Ҳасанов, С.Қораев, П.Ғуломов, Қ.Сейтнийзов, М.Миракмалов, Қ.Ҳакимов, Т.Нафасов, Ю.Аҳмадалиев, А.Низомов, А.Маматовларнинг ишларини алоҳида қайд этиш мумкин. Жумладан, Ҳ.Ҳасанов топонимларнинг пайдо бўлиш қонуниятлари, назарий асосларини халқаро ва маҳаллий номлар мисолида изоҳлаб берган бўлса, С.Қораевнинг тадқиқотлари топонимларнинг номланиш ва шаклланиш қонуниятлари, Ўзбекистон ойконимларининг семантик таҳлилига бағишланган.

П.Ғуломов, М.Миракмалов, Т.Нафасов, А.Низомовларнинг илмий тадқиқотлари халқ географик терминлари, уларнинг турлари ва манбалари, терминларнинг тўғри ёзилиши, талаффузи ва таржимаси, топонимлар ҳосил бўлишида терминларнинг тутган ўрни, Ўзбекистон топонимларининг табиий географик хусусиятлари ҳамда географик лингвистика масалаларини ёритишга бағишланган бўлса, Қ.Сейтнийзов, Қ.Ҳакимов, Ю.Аҳмадалиев ва А.Маматовларнинг тадқиқотлари топонимларнинг ҳудудий географик хусусиятларини очиб беришга қаратилган. Аммо Ўзбекистоннинг ҳудудий топонимиясига бағишланган географик тадқиқотлар сони жуда кам. Шунингдек, Қашқадарё вилояти топонимлари географик жиҳатдан комплекс тадқиқ қилинмаган, географик объектларнинг ҳудудий жойлашиш ва

номланиш жиҳатлари етарлича ёритилмаган, вилоятнинг мавзули топонимик хариталари яратилмаган. Мазкур тадқиқот топонимларни тадқиқ этишнинг табиий географик жиҳатларини Қашқадарё вилояти топонимлари мисолида аниқлаш масалаларига устувор аҳамият берилганлиги билан аввалги тадқиқотлардан фарқ қилади.

Диссертация мавзусининг диссертация бажарилган олий таълим муассасаси илмий-тадқиқот ишлари режалари билан боғлиқлиги. Диссертация тадқиқоти Қарши давлат университети илмий тадқиқот ишлари режасига мувофиқ № ИОТ-2014-5-36 “Қашқадарё вилоятининг экологик, атроф-муҳит муҳофазаси ва ичимлик сувлар сифати бўйича яратилган карталарини амалиётга жорий этиш” (2014-2015 йй.) мавзусидаги инновацион лойиҳа доирасида бажарилган.

Тадқиқотнинг мақсади Қашқадарё вилояти топонимларининг ҳудудий тарқалиш ва номланиш хусусиятларини асослаш ҳамда географик объектларни номлаш ва қайта номлаш бўйича тавсиялар ишлаб чиқишдан иборат.

Тадқиқотнинг вазифалари:

Қашқадарё вилояти топонимларининг табиий географик жиҳатларини ўрганиш, уларнинг тарқалиш ва номланиш хусусиятларини аниқлаш;

вилоят топонимларининг турлари, номланиш қонуниятлари ва географик хусусиятлари асосида топонимларнинг шаклланишида табиий географик терминларнинг ролини асослаш;

вилоят топонимларини давлат экспертизасидан ўтказиш ва қатъийлаштиришга хизмат қиладиган мавзули топонимик хариталарни яратиш;

вилоят географик объектларини номлаш ва қайта номлаш бўйича илмий асосланган топонимик каталогни ишлаб чиқиш;

топонимларни миллий қадрият сифатида муҳофаза қилиш заруриятини илмий асослаш.

Тадқиқотнинг объекти сифатида Қашқадарё вилояти топонимлари олинган.

Тадқиқотнинг предмети Қашқадарё вилояти топонимларининг табиий географик жиҳатлари, уларнинг таснифи, ҳудудий тарқалиш ва номланиш хусусиятлари, географик объектларни номлаш ва қайта номлаш бўйича илмий асосланган топонимик каталогни ишлаб чиқиш масалалари ҳисобланади.

Тадқиқот усуллари. Диссертация ишида географик таққослаш, тарихий қиёслаш, картографик, ҳудудий таҳлил, этимологик, гуруҳлаштириш, экспедиция, анкета-сўров, картотека методларидан фойдаланилган.

Тадқиқотнинг илмий янгилиги қуйидагилардан иборат:

Қашқадарё вилояти топонимларининг ҳудудий тарқалиш ва номланиш (топонимик позитивлик, нисбий негативлик, ўзлашма номлар, топонимик конверсия ва трансонимизация) жиҳатлари аниқланган ва улар негизида учта гидронимик ҳудуд шаклланиш асосланган;

вилоят топонимларининг турлари (ороним, потамоним, лимноним, комоним, полисоним), номланишининг географик хусусиятлари (орографияси, геологик тузилиши, гидрографияси) асосида топонимларнинг шаклланишида табиий географик терминларнинг роли асосланган;

вилоят топонимларини давлат экспертизасидан ўтказиш ва қатъийлаштиришга хизмат қиладиган географик объектларнинг номлари каталоги, уларнинг изоҳи ва туркум хариталари (“Қашқадарё вилояти гидронимлари харитаси”, “Фитотопонимлар ва зоотопонимларнинг тарқалиш харитаси”, “Қашқадарё вилояти оронимлари харитаси”, “Қашқадарё вилояти ойконимлари харитаси”) ГАТ технологияси асосида яратилган;

Қашқадарё вилояти топонимларини қайта номлаш бўйича ишлаб чиқилган топонимик каталог асосида географик объектларга ном бериш ишларини мониторинг қилиш ва стандартлаштириш такомиллаштирилган.

Тадқиқот ишининг амалий натижалари қуйидагилардан иборат:

вилоят топонимияси бўйича тўпланган материаллар, хулосалар ва умумлаштирилган фикрлар асосида топонимларнинг табиий географик жиҳатлари аниқланган;

географик объектларнинг номланиш жараёнида ҳудуднинг географик хусусиятлари ва номдан фойдаланишнинг ижтимоий аҳамияти етакчи омил эканлиги илмий асосланган;

Қашқадарё вилояти топонимларининг ҳудудий таркиби, турлари, ясалиш шакллари, ареаллари, халқ терминларининг иштироки ва қўлланилиш шакллари акс этган мавзули хариталар яратилган;

вилоят топонимларидан фойдаланишни стандартлаштириш, географик объектларни номлаш, қайта номлаш ҳамда муҳофаза қилиш юзасидан илмий-амалий таклиф ва тавсиялар ишлаб чиқилган.

Тадқиқот натижаларининг ишончлилиги. Диссертация иши натижалари ва хулосаларининг ишончлилиги унда Республика топонимика хизмати ва ҳудудий комиссиялар маълумотларидан, илмий манбалардан, йирик масштабда топографик хариталардан, географик объектларнинг номлари давлат реестри маълумотларидан фойдаланилганлиги билан белгиланади. Шунингдек, мазкур тадқиқот давомида тадқиқотчи томонидан дала ва камерал тадқиқотларнинг олиб борилганлиги, назарий ишланмалар, хулоса, таклиф ва тавсияларнинг ишлаб чиқилганлиги ва олинган натижаларнинг амалиётга жорий қилинганлиги билан изоҳланади.

Тадқиқот натижаларининг илмий ва амалий аҳамияти. Тадқиқот натижаларининг илмий аҳамияти, тадқиқот давомида географик номларни тўплаш, топонимларнинг ҳудудий тарқалиш ва номланиш хусусиятларини аниқлаш, мавзули топонимик хариталарни яратишда қўлланилган методологик ёндашувлардан келажакда бошқа ҳудудлар топонимиясини илмий-амалий жиҳатдан ўрганишда фойдаланилиши билан изоҳланади.

Тадқиқот натижаларининг амалий аҳамияти шундаки, унда ишлаб чиқилган хулоса ва тавсиялардан Ўзбекистон Республикаси Вазирлар Маҳкамаси Давлат тилини ривожлантириш департаменти Атамашунослик ва топонимик объектларга ном бериш фаолиятини мувофиқлаштириш бўлими

хамда ҳудудий комиссиялар фаолиятида географик номларни стандартлаштириш, улардан фойдаланишни такомиллаштириш, жой номлари транскрипцияси, транслитерацияси ва тўғри ёзилиши, geonames.uz географик объектларнинг номлари ахборот веб-порталида Қашқадарё вилояти жой номларига тегишли қисмини бойитиш ва такомиллаштиришга хизмат қилиши билан белгиланади.

Тадқиқот натижаларининг жорий қилиниши. Қашқадарё вилояти топонимларини тадқиқ этишнинг табиий географик жиҳатлари бўйича олинган илмий натижалар асосида:

Қашқадарё вилояти топонимларининг ҳудудий тарқалиш ва номланиш жиҳатларига асосланган хулосалари Ўзбекистон Республикаси Вазирлар Маҳкамасининг Давлат тилини ривожлантириш департаментида вилоят географик объектларини номлаш ва қайта номлашда фойдаланилган (Ўзбекистон Республикаси Вазирлар Маҳкамаси Давлат тилини ривожлантириш департаментининг 2021 йил 19 апрелдаги 30-11-03-сон маълумотномаси). Натижада, географик объектларни номлаш ва қайта номлашда маҳаллий аҳоли турмушининг географик, тарихий, миллий, этник ва бошқа хусусиятларига, Ўзбекистон халқининг миллий анъана ва қадриятларига мос бўлишига эришиш имконияти яратилган;

вилоят топонимларининг шаклланишида табиий географик терминларнинг ролини аниқлашда топонимларнинг турлари, номланиш жиҳатлари ва географик хусусиятларига асосланган натижалари Ўзбекистон Республикаси Вазирлар Маҳкамасининг Давлат тилини ривожлантириш департаментида қонун ҳужжатларига мувофиқ илмий асосланган географик ном ва атамаларнинг миллий муқобилларини яратиш ва бир хилда қўлланилишини таъминлашда фойдаланилган (Ўзбекистон Республикаси Вазирлар Маҳкамаси Давлат тилини ривожлантириш департаментининг 2021 йил 19 апрелдаги 30-11-03-сон маълумотномаси). Натижада, ҳудудий комиссиялар фаолиятида географик объектларнинг тўғри ёзилиши ва талаффузини стандартлаштириш имконини берган;

вилоят топонимларини давлат экспертизасидан ўтказиш ва қатъийлаштиришга хизмат қиладиган географик объектларнинг номлари каталоги, уларнинг изоҳи ва туркум хариталари Ўзбекистон Республикаси Вазирлар Маҳкамасининг Давлат тилини ривожлантириш департаментида топонимик ва бошқа тадқиқотлар ўтказиш, картографик, тарихий ва бошқа материалларни атрофлича ўрганиш, географик объектларнинг номларини мақбуллаштиришда жорий қилинган (Ўзбекистон Республикаси Вазирлар Маҳкамаси Давлат тилини ривожлантириш департаментининг 2021 йил 19 апрелдаги 30-11-03-сон маълумотномаси). Натижада, жой номларининг географик хариталарда ва бошқа расмий ҳужжатларда бир меъёردа қўллашни мувофиқлаштириш имконини берган;

Қашқадарё вилояти топонимларини қайта номлаш бўйича ишлаб чиқилган топонимик каталог Ўзбекистон Республикаси Вазирлар Маҳкамасининг Давлат тилини ривожлантириш департаментида географик объектларга ном бериш ишларини мониторинг қилиш ва

стандартлаштиришда жорий этилган (Ўзбекистон Республикаси Вазирлар Маҳкамаси Давлат тилини ривожлантириш департаментининг 2021 йил 19 апрелдаги 30-11-03-сон маълумотномаси). Натижада, географик объектларга ном бериш ва қайта номлаш ишларини такомиллаштириш имконини берган.

Тадқиқот натижаларининг апробацияси. Мазкур ишнинг тадқиқот натижалари 4 та халқаро ва 13 та республика илмий-амалий анжуманларида муҳокамадан ўтказилган.

Тадқиқот натижаларининг эълон қилинганлиги. Диссертация мавзуси бўйича 25 та илмий иш чоп этилган, шулардан, Ўзбекистон Республикаси Олий аттестация комиссиясининг докторлик диссертациялари асосий илмий натижаларини чоп этиш тавсия этилган илмий нашрларда 7 та мақола, жумладан, 5 таси республика ва 2 таси хорижий журналларда чоп қилинган.

Диссертациянинг тузилиши ва ҳажми. Диссертация таркиби кириш, учта боб, хулоса, фойдаланилган адабиётлар рўйхати, шартли белгилар ва иловалардан иборат. Диссертациянинг ҳажми 120 бетни ташкил этади.

ДИССЕРТАЦИЯНИНГ АСОСИЙ МАЗМУНИ

Кириш қисмида мавзунинг долзарблиги ва зарурати асосланган, муаммонинг ўрганилганлик даражаси акс эттирилган, тадқиқотнинг мақсади ва вазифалари, объекти ва предмети тавсифланган, республика фан ва технологиялари ривожланишининг устувор йўналишларига мослиги, тадқиқотнинг илмий янгилиги ва амалий натижалари баён қилиниб, олинган натижаларнинг илмий ва амалий аҳамияти, тадқиқот натижаларининг амалиётга жорий қилиниши, нашр этилган ишлар ва диссертациянинг таркибий тузилиши бўйича маълумотлар келтирилган.

Диссертациянинг **“Қашқадарё вилояти топонимларининг ўрганилиш тарихи ва умумий тавсифи”** деб номланган биринчи бобида Ўзбекистон, хусусан, Қашқадарё вилояти топонимиясининг географик жиҳатдан ўрганилиши, қадимий қўлёзма асарларда, хорижий ва маҳаллий олимларнинг тадқиқотларида Қашқадарё вилояти топонимларига доир олиб борилган тадқиқотларга эътибор қаратилган. Наршахийнинг “Бухоро тарихи”, аноним асар бўлган “Худуд ул-олам”, Заҳириддин Муҳаммад Бобурнинг “Бобурнома”, Шарафуддин Али Яздий ва Низомиддин Шомийнинг “Зафарнома”, Ҳофиз Таниш Бухорийнинг “Абдуллонома”, Мирзо Улуғбекнинг “Тўрт улус тарихи”, Абулғозийнинг “Шажарайи турк”, Абу Тоҳирхўжанинг “Самария” ва бошқа шу каби асарларида вилоят топонимларининг айримлари ҳақида фикр юритилган, баъзан этимологик талқини келтирилган, изоҳлар берилган. Жумладан, “Зафарнома” асарида XIV аср ва XV асрнинг бошларига тегишли бўлган бой географик маълумотлар келтирилган бўлиб, шу давр оралиғига оид Қашқадарё заминидagi географик жой номлари ҳақида маълумот берувчи ҳеч бир асар “Зафарнома” асари сингари топонимик жиҳатдан бой маълумотга эга эмас.

Қашқадарё вилояти жой номларига оид тадқиқотларда Ҳ.Ҳасанов, С.Қораев, Т.Нафасовларнинг илмий асарлари, назариялари, амалий аҳамиятга молик ишлари топонимик тадқиқотларда муҳим аҳамият касб этади, шу туфайли мазкур тадқиқот ишининг олиб борилишида уларнинг бой илмий мероси таянч маълумотлар манбаи вазифасини бажарди.

Шунингдек, мазкур бобда вилоят топонимларнинг изоҳи, номланиш ва ясаиш шакли, келиб чиқиши, маъно-мазмуни, транскрипцияси, жой номларининг тарқалиш хусусиятлари, этник бирликлар ва уларнинг географик жой номларига ўтиш ҳолати, халқ географик терминларига доир маълумотлар келтирилган. Вилоят топонимларига оронимлар, гидронимлар ва ойконимлар мисолида умумий тавсиф берилган, табиий географик хусусиятлари аниқланган ҳамда топонимлар географик жиҳатдан таснифланган, географик номларни таснифлашда хорижий ва маҳаллий олимларнинг илмий қарашлари ва назариялари ўрганилган, Ҳ.Ҳасанов, П.Ғуломов, М.Миракмалов, Ю.Аҳмадалиев ва Т.Нафасовларнинг таснифлаш ишларидан фойдаланиб, вилоят топонимлари турларга ажратилган.

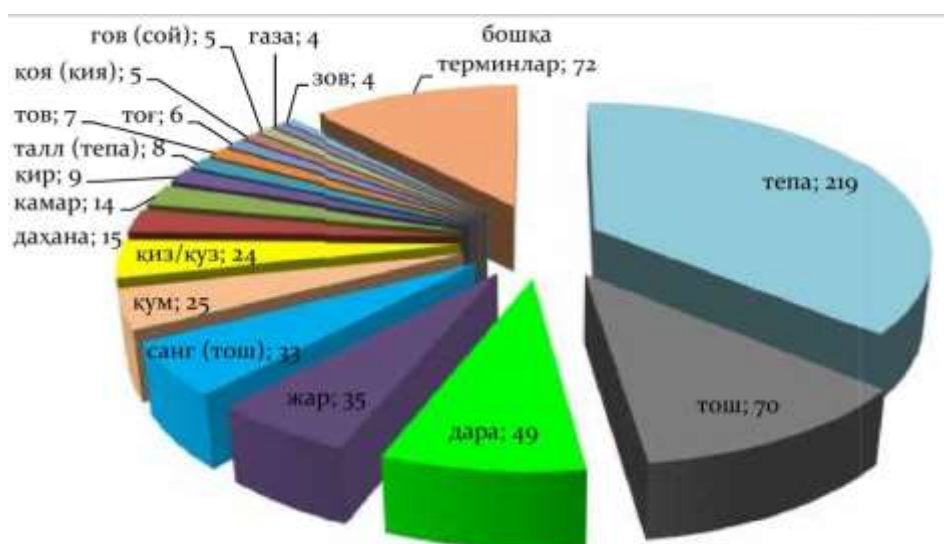
Диссертациянинг **“Қашқадарё вилояти топонимларининг табиий географик жиҳатлари”** деб номланган иккинчи бобда вилоят топонимияси таркибида жойнинг географик ўрни ва табиий географик хусусиятлари, рельефи ва фойдали қазилмалари, иқлими ва ички сувлари ҳамда тупроқлари, ўсимликлари ва ҳайвонот дунёси билан боғлиқ номларнинг ҳудудий тарқалиш ва номланиш (топонимик позитивлик, нисбий негативлик, ўзлашма шомлар, топонимик конверсия ва трансонимизация) хусусиятлари аниқланди, ҳар бир келтирилган номларнинг этимологияси асосида уларнинг табиий географик жиҳатлари ўрганилган.

Қашқадарё вилояти топонимларининг таркибида географик ўрнига кўра номланган топонимлар нисбатан кичик (локал) ҳудудларга нисбатан номланган бўлиб, уларнинг аксарияти оронимлар, гидронимлар ва ойконимлар кўринишида намоён бўлади. Тадқиқот ишида географик ўрнига боғлиқ номлар оронимлар, гидронимлар ва ойконимлар мисолида ўрганилган ва географик хусусиятлари аниқланган. Вилоят ҳудудида мавжуд бўлган табиий географик объектлар, жумладан, йирик рельеф шакллари ва сув объекти номларининг ҳар бири топонимик, этимологик, географик жиҳатдан тадқиқ этилган, топонимларнинг этимологияси аниқланган. Шунингдек, Қашқадарё вилоятининг 1:200 000 масштабда топографик харитаси маълумотлари ва унда берилган 587 та оронимлар таҳлили асосида улар 14 та гуруҳга ажратиб ўрганилган.

Қашқадарё вилояти топонимларининг ҳосил бўлишида табиий географик терминларнинг роли катта. Шу туфайли вилоят топонимларининг турлари (ороним, потамоним, лимноним, комоним, полисоним), номланиш қонуниятлари ва географик хусусиятлари (орографияси, геологик тузилиши, гидрографияси) асосида топонимларнинг шаклланишида иштирок этган табиий географик терминларнинг роли асослаб берилган. Вилоятда *тов, тоғ, тош, санг, газа, тепа, адир, ўр, дўнг, қир, қиз/қуз, байир, талл, кўх, доvon, бел, кам, овга, ошув, дара, камар, даҳана, қопчиғай, жар, сирт, қоя, ширам,*

чўққи, учма, қат, қатов, дапсан, асқар, қовоқ, қум, сингир, суйри, чағат, гўрим, гиланг, тахта, ҳовар, гов, сой, зов, нов, ўра, дўлта, жорма, жирғанак, чоҳ, тағоб, чуқур каби халқ географик терминлари вилоят оронимларида фаол иштирок этган (1-расм).

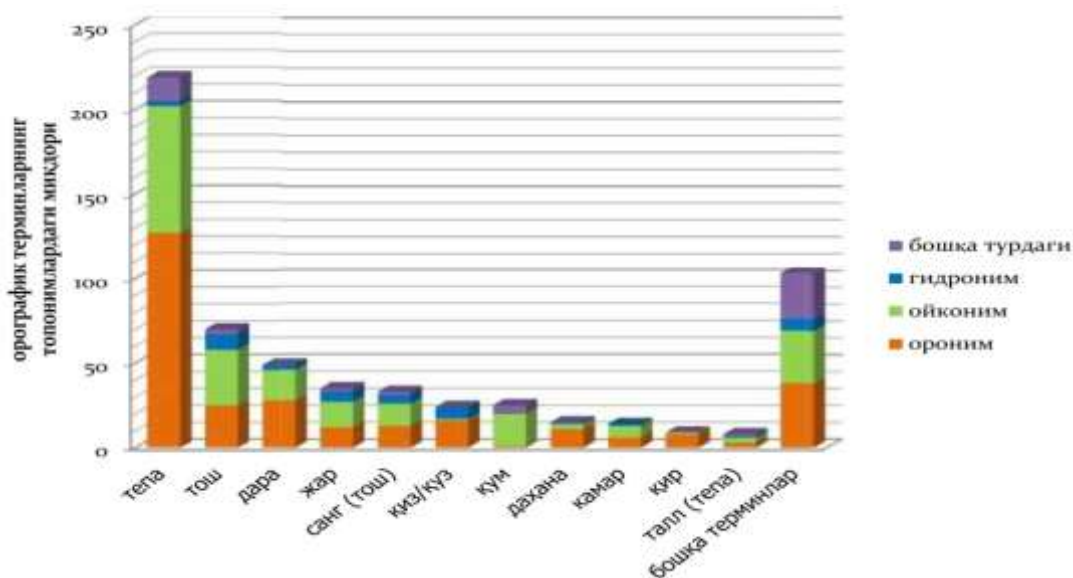
Қашқадарё вилояти оронимлари таркибида адабий тил нормаларидан чекинган ҳолда шевавий шаклларда талаффуз қилинадиган номлар кўпчиликни ташкил этади. Масалан, тоғ сўзи *тов*, *тош* шаклида, тоғ қирраси, чўққи ўрнида *газа*, довон термини ўрнида *бел*, тепалик, қир термини ўрнида *ўр* сўзлари ишлатилади. Бутун республикамиз ҳудудида кузатилгани каби, Қашқадарё вилоятида ҳам “тепа” термини жой номлари ясалишида фаол қўлланилган. Айтиш мумкинки, “тепа” термини жой номлари ясалишида “обод”, “сой” терминлари каби энг фаол топонимик индикатор вазифасини бажариб берган. Вилоятда “тепа” термини иштирокидаги топонимларнинг умумий сони 219 тани ташкил этади.



1-расм. Қашқадарё вилояти топонимларини ҳосил қилган орографик терминларнинг ҳудуд топонимларидаги улуши (сони)

Қашқадарё вилоятида “тош” термини иштирок этган топонимлар сони 70 дан ортиқ. Вилоят топонимиясида “тоғ” термини фақат оронимлар учун хос бўлиб, бирорта аҳоли пункти номланишида иштирок этмагани ҳолда, “тош” термини ороним ва ойконимларда фаол қўлланилган.

Қашқадарё вилояти топонимлари таркибида иштирок этган табиий географик терминлар аксар ҳолларда оронимлар ва ойконимларда фаол қўлланилган. Уларнинг иштироки гидронимларда ва бошқа турдаги топонимларда нисбатан нофаол эканлигини кузатиш мумкин. Жумладан, “тепа” термини 127 марта оронимда, 75 марта ойконим таркибида иштирок этгани ҳолда, гидронимларда атиги 3 марта, бошқа турдаги топонимларда жами 14 марта иштирок этган. Шунингдек, “тош” термини иштирок этган топонимларнинг 83 фоизи, “дара” термини иштирок этган топонимларнинг 94 фоизи ороним ва ойконимлардан иборатдир (2-расм).



2-расм. Қашқадарё вилояти топонимлари таркибидаги орографик терминларнинг топонимлар турларидаги улуши

Қашқадарё вилояти оронимларининг таркиб топишида ҳам табиий географик терминлар фаол иштирок этган. Вилоятдаги жами мавжуд оронимларнинг 1/3 қисмига яқини “*тена*” ва “*сой*” терминлари асосида ҳосил бўлган. Шунингдек, “*тов*”, “*булоқ*”, “*тош*”, “*кўл*”, “*жар*”, “*қудуқ*” терминлари ҳам оронимларда кўп қўлланилган. Бажарилган тадқиқот натижалари асосида яратилган “*Қашқадарё вилояти оронимлари харитаси*”да вилоят оронимларининг ҳудудий тарқалиш ва номланиш хусусиятлари, табиий географик терминларнинг роли акс эттирилган.

Вилоятда минераллар ва уларнинг конлари номи билан боғлиқ топонимлар асосан икки хил шаклда ҳосил бўлган. Биринчи шаклда топонимлар маълум бир турдаги минераллар, конлар номидан ҳосил бўлган бўлса, иккинчи шаклда бирор турдаги минералларни қазиб оладиган ёки унга ишлов берадиган касб эгалари номи асосида топонимлар ҳосил бўлган.

Қашқадарё вилояти гидронимлари тизимида муҳим компонент бўлиб қатнашувчи терминлар системаси, бошқа туркий тиллардаги тавсифи, гидроним ясалишдаги ўрни, морфема таркиби ва ясалиш моделларини тадқиқ қилиш муҳим назарий ва амалий аҳамиятга эга. Вилоят гидронимлари таркибида *сой*, *булоқ*, *сув*, *дарё* терминлари энг фаол иштирок этган. Қашқадарё вилояти гидронимларининг ясалишида табиий географик терминларнинг роли катта. Халқимиз қадимдан географик объектларни номлашда уларнинг табиий географик хусусиятларига кўпроқ эътибор беришган. Жумладан, сувнинг хусусиятидан келиб чиққан ҳолатда номланган гидронимлар улар ҳақида муҳим маълумотлар бериб туради.

Қашқадарё вилоятининг тупроқ ва унинг хусусиятига боғлиқ топонимлари *бўз*, *шўр*, *лалми*, *лой*, *ботқоқ*, *тақир*, *тош*, *қум* терминлари асосида ясалган бўлиб, маҳаллий халқларнинг қадимдан деҳқончилик билан шуғулланганликлари, ерни ўзлаштиришдаги соҳибкорлиги ва бошқа шу каби фаолиятлари туфайли ерга, тупроққа бўлган кучли эътибори, ижтимоий муносабати натижасида шаклланган. Вилоятда тупроқ билан боғлиқ бўлган

номлар уларнинг турли хусусиятини топонимлар орқали ифода этган, деҳқончиликдаги аҳамияти ёритилган.

Вилоят табиатига хос ҳолатда Юқори Қашқадарё (тоғ ва тоғолди) ва Қуйи Қашқадарё (текислик ва чўл) ҳудуди фитотопонимлари бир-биридан фарқ қилади. Вилоятнинг тоғ ва тоғолди ҳудудлари, адирларида ўсимликлардан, дарахтларнинг бир неча турлари, бута ва бутасимонлар ва шунингдек, доривор ўт ўсимликлари номлари асосида яратилган топонимлар кўп. Чўл ҳудудларида ўсимликларнинг чўлга хос ксерофит ва галофит ўсимликлари, буталар, эфемер ва эфемероид ўт ўсимликлари номлари *нисбий негативлик қонунияти* асосида фитотопонимлар ҳосил қилган бўлса, воҳа ҳудудларида *ўзлашма номлар қонунияти* асосида шаклланган фитотопонимлар бирмунча кўпчиликти ташкил қилади. Вилоятда ўсимлик номлари билан боғлиқ топонимлар аксар ҳолларда ойконимлар учун хос бўлиб, микротопонимлар ясалишида фаол иштирок этади. Қашқадарё вилоятининг тоғолди адирли ҳудудларида дарё, сой сувлари ёз ва куз фаслларида камайиб, баъзилари куриб қолади. Бундай ҳудудларда жойлашган яшаш масканлари аҳолисининг кўпчилиги бу пайтларда яқин атрофдаги булоқлардан сув манбаи сифатида фойдаланади. Маҳаллий аҳоли яшаш тарзи учун булоқларнинг аҳамияти ортади. Шу туфайли булоқлар шу ҳудуднинг асосий манзилларидан бири сифатида унга махсус ном берилади, яъни атрофдаги ҳамма жойда доимий сув манбаи бўлмаганлиги туфайли дарахт ва буталар йўқ бўлган бир пайтда булоқ атрофида ўзига хос ўсимлик олами вакили мавжуд бўлади. Бунда булоқлар ёнида, атрофида ўсган ўсимликлар номи географик объектга ном беришга асос бўлиб хизмат қилади. *Нисбий негативлик* қонунияти асосида шу ҳудуд, булоқ атрофи учун хос бўлган, шу каби ўсимликлардан ажралиб турадиган, белги бўлиб турадиган ўсимлик номи танланади ва топоним ҳосил бўлади. Олинган натижалар асосида Қашқадарё вилоятининг “*Фитотопонимлар ва зоотопонимларнинг тарқалиш харитаси*” яратилган.

Олиб борилган тадқиқотлар натижасида йиғилган 216 та зоотопонимлар таҳлили шуни кўрсатадики, вилоят ҳудудидаги зоотопонимларнинг ярми, яъни 108 таси маълум бир турдаги ҳайвонот олами вакиллари номи тотем сифатида дастлаб этнонимларга ва кейинчалик жой номларига ўтган. Ҳайвонларнинг тасвири ёки бирор белгисидан *тотем* (миллий рамз, муҳр) сифатида фойдаланишган ва бунинг натижасида кўплаб ҳайвонлар номи топоним ясалишида асосий зоосимвол вазифасини бажариб берган. Қашқадарё вилоятида ҳайвонлар номи билан боғлиқ топонимлар вилоятнинг текислик ва тоғли ҳудудларида, барча туманларда тарқалган, уларнинг иштироки топонимлар таркибида турлича бўлиб, жами зоотопонимларнинг 53 фоизи ойконимлар сифатида шаклланган.

Қашқадарё вилояти зоотопонимларини ҳайвонларнинг турлари ва ижтимоий аҳамиятига кўра шартли равишда 4 та турга ажратиб ўрганилди ва ҳайвонлар номининг топонимлар шаклланишидаги аҳамияти асосланди. 1. *Уй ҳайвонлари номи асосида пайдо бўлган зоотопонимлар. Жами 89 та зоотопоним;* 2. *Ёввойи ҳайвонлар номи асосида пайдо бўлган зоотопонимлар.*

Жами 50 та зоотопоним; 3. Қушлар ва паррандалар номи асосида пайдо бўлган зоотопонимлар. Жами 69 та зоотопоним; 4. Ҳашаротлар номи асосида пайдо бўлган зоотопонимлар. Жами 8 та зоотопоним.

Учинчи боб **“Қашқадарё вилояти географик объектларини номлаш ва қайта номлаш ҳамда уларни муҳофаза қилиш масалалари”** деб номланган бўлиб, унда географик номлар пайдо бўлишининг ҳудудий топонимик жиҳатлари Қашқадарё вилояти мисолида таҳлил қилинган, географик объектларнинг номларидан фойдаланиш, уларни тартибга солиш ва стандартлаштириш, географик объектларини номлаш ва қайта номлаш бўйича топонимик каталог ишлаб чиқилган, уларни миллий қадрият сифатида муҳофаза қилиш юзасидан амалий таклиф ва тавсиялар берилган.

Топонимларнинг номланиш қонунияти бошқа ҳудудлардаги каби Қашқадарё вилоятининг тоғли ва текислик жойларида ҳам бир хил эмас. Қашқадарё вилояти табиий географик объектларининг аксарияти *топонимик позитивлик қонунияти* асосида таркиб топган. Вилоятнинг тоғ ва тоғ олди ҳудудларидаги топонимларнинг шаклланишида ҳудуднинг табиий географик хусусиятлари асосий омил бўлган. Ҳисор, Осмонтарош, Бешнов, Майдонак, Чақчар, Қорасирт, Қоратепа каби кўплаб номлар замирида уларнинг табиий географик хусусиятлари акс этган. Шу билан биргаликда, вилоятнинг тоғ ва тоғ олди шарқий ва шимоли-шарқий ҳудудларида топонимларнинг *зич эканлигини* кузатиш мумкин. Вилоятнинг текислик ва чўллардан иборат марказий ва ғарбий қисми топонимларининг шаклланишида эса *нисбий негативлик қонунияти*, шунингдек, *топонимик конверсия ва трансонимизация қонуниятлари* жой номи шаклланишига асос бўлиб хизмат қилган. Бу ҳудудда топонимларнинг *сийрак жойлашганлиги* хосдир. Қашқадарё вилояти топонимиясида *нисбий негативлик қонунияти асосида* Шўртепа, Чучуккудук, Ёмонжарсой, Текис, Етимчўққи, Ҳоварқишлоқ каби номлар ҳосил бўлган.

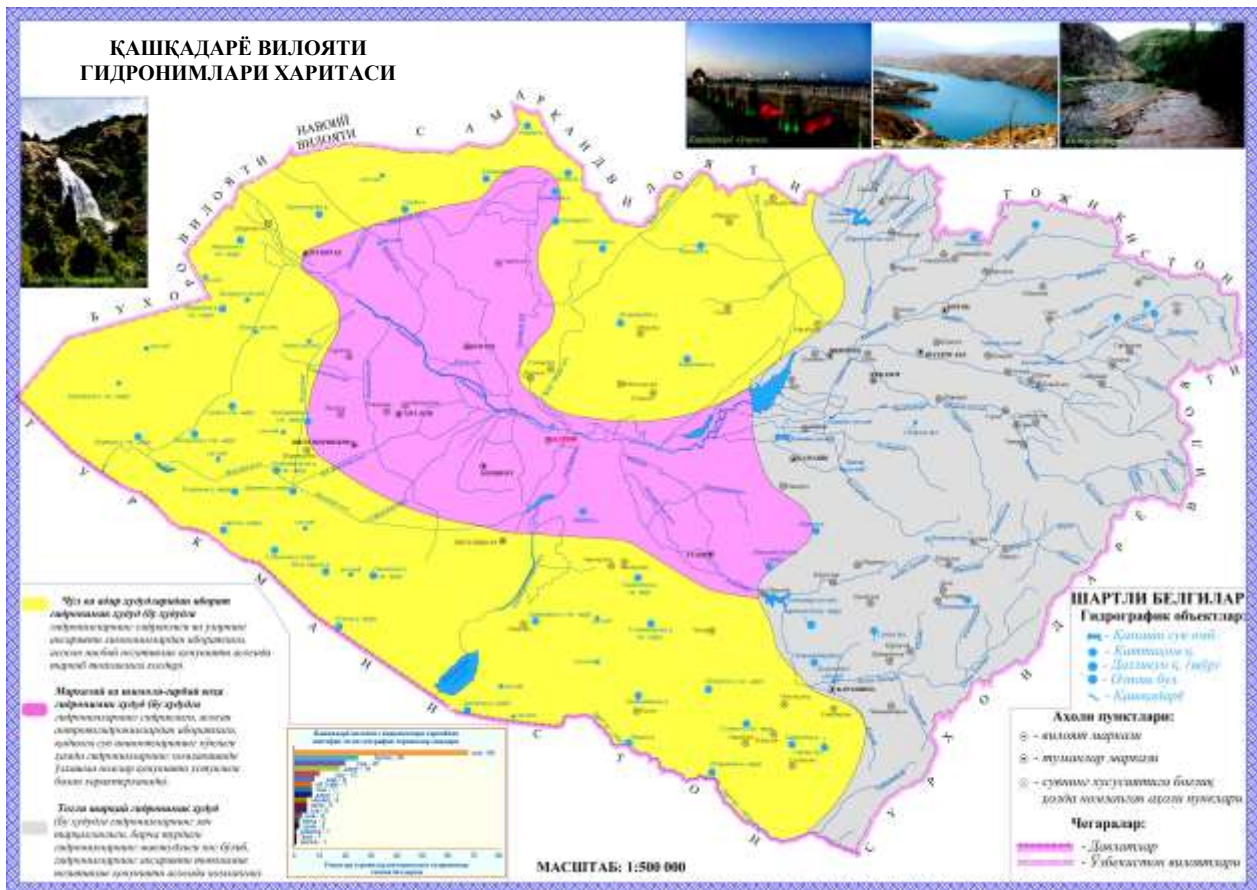
Жой номлари ҳосил бўлишида турдош отлардан ҳеч қандай ўзгаришсиз атоқли отлар, топонимлар ҳосил бўлиши конверсия ва бир атоқли отдан бошқа бир атоқли от ҳосил бўлиши трансонимизация қонунияти деб аталади. Қашқадарё вилоятида *топонимик конверсия* қонунияти асосида ҳосил бўлган топонимларга Қарши, Ҳисор, Ғова, Қўриқ, Чандир, Жовуз, Жар, Зах, Кон, Шут кабилар, *трансонимизация* қонунияти асосида Косонтоғ, Майманоктоғ, Ҳисорак ва шунингдек бир қанча каналлар, сув омборлари ва бошқа кўплаб номлар шаклланган.

Юқоридаги келтирилган маълумотлардан шундай хулосага келиш мумкинки, вилоятнинг йирик табиий географик объектларининг номлари тоғли шарқий ва текисликлардан иборат ғарбий қисмларида номланиш қонуниятининг фарқли жиҳатлари мавжуд. Ҳисор ва Зарафшон тоғларининг жануби-ғарбий тармоқлари оронимлари, гидронимлари ва шунингдек, бошқа турдаги топонимларнинг шаклланишида *топонимик позитивлик* қонунияти жой номлари ҳосил бўлишида энг фаол иштирок этган. Вилоятнинг ғарбий қисми географик объектларининг номланишида эса кўпроқ ижтимоий

географик хусусиятлар бош омил вазифасини ўтаган ва *трансонимизация қонунияти* асосида топонимлар шаклланган.

Қашқадарё вилояти оронимлари номланиш жараёнининг ўзига хос хусусияти, мазкур ҳудудда орографик терминларнинг шевавий шакллари ишлатилишидир. Бундай терминлардан *ўр, ўра, бет, шувар, ховар, ширам, газа, қат, чагат* ва шу кабилар жой номларида фаол қўлланилган.

Оронимлар каби вилоят гидронимлари ҳам таркиб топиши, шаклланиши ва тарқалиш хусусиятларига кўра текислик ва тоғли ҳудудларда алоҳида ўхшаш ва фарқли жиҳатларни ҳосил қилади. Тоғли ҳудудларда гидронимларнинг барча турлари шаклланган, текисликларда эса лимнонимлар ва жуда сийрак ҳолда асосан антропоген йўл билан ҳосил бўлган потамонимлар мавжуд. Қашқадарё вилояти гидронимларининг турлари, номланиш хусусиятлари, тарқалиш ареаллари ва бошқа ўзига хос хусусиятларга кўра **учта гидронимик ҳудуд** алоҳида ажралиб туради (3-расм).



3-расм. Қашқадарё вилоятининг гидронимлари харитаси
(хаританинг муаллифлик нусхаси 1:500000 масштабда тузилган)

Қашқадарё вилояти ойконимларининг пайдо бўлиши, яшовчанлиги, лексик таркиби, тарқалиш ареаллари, номланиш хусусиятлари, ижтимоий аҳамияти жиҳатидан ороним ва гидронимлардан тубдан фарқ қилади. Тадқиқот ишида вилоят ойконимларининг пайдо бўлиши ва номланиш ҳамда географик тарқалиш жиҳатлари илмий асосланган ва олинган натижалар асосида “Қашқадарё вилоятининг ойконимлари харитаси” яратилган.

Географик объектларга берилаётган ном шу ҳудуд учун энг аҳамиятли бўлган, табиий ёки ижтимоий аҳамияти жиҳатидан энг хос бўлган жиҳатларни, белгиларни мазмунан акс эттириши, мазкур ҳудуд топонимларининг умумий тизимига мос бўлиши, яъни шу ҳудуд топонимлари номланишининг ҳудудий хусусиятлари асосида номланган, маҳаллий топонимлар номланиши учун хос бўлган сўзлар, терминлар ва кўшимчалардан иборат бўлиши керак. Қисқача айтганда, янги ном тузилиши, мазмуни, талаффузи ва ёзилишида мазкур ҳудуд топонимларига моҳиятан яқин бўлиши, аммо бир хил бўлмаслиги керак. Географик объектларга ном бериш масалалари муҳим маънавий-маърифий ва амалий аҳамиятга эга бўлиб, топоним ўзи шаклланган ҳудуд умумий хусусиятларининг бир қисмини ифодалай олиши ва мафкуравий қарашлардан ҳоли бўлиши керак.

Географик объектнинг номини ўзгартириш зарурати туғилганда мазкур номнинг илмий ва амалий аҳамияти атрофлича ўрганилиши, соҳа мутахассислари томонидан таҳлил қилиниши, шу ҳудуд табиати ва халқ ҳаётида тутган ижтимоий аҳамияти ёритилган ҳолда қарор қабул қилиниши муҳим масала ҳисобланади.

Қашқадарё вилояти аҳоли пунктлари ва уларнинг таркибий қисмларининг номланишида юқоридаги қонун ва қарор талаблари доирасида бажарилиши лозим бўлган талай ишлар мавжуд. Жумладан, вилоят аҳоли пунктларининг номланишида “Географик объектларнинг номлари тўғрисида”ги қонуннинг 4-моддасининг еттинчи қисми талабларига мувофиқ бўлмаган ҳолда, туманлар доирасида аҳоли пунктларининг номланишида такрорланишлар кузатилади. Жумладан, вилоятдаги қишлоқларнинг 10 тасида Гулистон номи, яна шунча миқдорда Янгиқишлоқ номи такрорланади. Шунингдек, вилоятдаги қишлоқларнинг 8 таси Янгиобод, Янгиҳаёт, 5 таси Гулобод номлари билан аталмоқда. Қовчин, Қозоқ, Қоратепа, Лангар, Наврўз, Сарой, Истиклол, Қорасув, Керайит, Чимқўрғон, Гулшан, Дўнқишлоқ, Дўстлик, Каттақишлоқ, Янгиарик, Янгибоғ каби қишлоқ номларида такрорланишлар кузатилади.

Вилоят оронимлари таркибида ҳам айрим ҳолларда такрорланишлар мавжуд, жумладан, Гулистон, Бошбулоқ оронимлари Миришкор туманида 2 мартадан такрорланса, Шаҳрисабз туманида Юсуфқўл ороними 3 марта, Дехқонобод туманида Совуқбулоқ ороними 2 марта такрорланади. Гидронимлар таркибида эса Оқсув (7 марта), Қорасув (5 марта), Қуруқсой (4 марта), Говхона, Қоранқўл, Қоратепа, Оқтош (3 мартадан) номлари бир нечта географик объектларнинг номи сифатида қўлланилмоқда.

Қашқадарё вилояти топонимлари таркибида ўзининг топонимик хусусиятлари йўқ, ҳудуд ҳақида аниқ маъно-мазмун бермайдиган, тузилиши жиҳатидан оддий сўзлардан фарқ қилмайдиган Ўрнак, Сумак, Тадбиркор, Тараққиёт (қишлоқ, Китоб т.), Келдиҳаёт, Қаъни, Тепар (қишлоқ, Шаҳрисабз т.), Сарсон, Қаҳрамон (қишлоқ, Чироқчи т.), Тонг, Шакар (қишлоқ, Қамаши т.) каби номлар ҳам топонимик қонун-қоида ва меъёрларга мос бўлмаган номлардир. Сумак, Келдиҳаёт, Қаъни, Тепар, Сарсон, Қаҳрамон, Шакар каби номларнинг тарихий вақт давомида шакли ва шунга мос ҳолда мазмуни

ўзгариб ҳозирги ҳолатга келган. Мазкур тадқиқот ишида юқорида тилга олинган топонимларнинг қайта номланиши зарур эканлигини ҳисобга олиб, уларга номларнинг дастлабки, аниқ мазмун касб этувчи, шу ҳудуднинг географик хусусиятларини акс эттирувчи номлари таклиф этилди. Шунингдек, вилоятдаги Ўрнак, Тадбиркор, Тараққиёт, Тонг каби номлар ҳам номланиш қоидаларига мос бўлмасдан, ҳудуд билан ном ўртасида боғлиқлик англашилмайди ва топонимик жиҳатдан ўз вазифасини бажара олмайди. Шу туфайли бу топонимларнинг қайта номланиши ва қадимий, тарихий номларини тиклаш зарурати мавжуддир.

Вилоят ҳудудидаги Дарё, Тош, Кон каби номлар ҳам жойларга ном беришнинг қонун-қоидалари асосида ҳамда аниқ мазмун касб этиши мақсадида уларга топонимик индикатор ёки топонимик кўшимчалар қўшилиши лозим бўлади. Шу туфайли бу номларнинг қайта номланиши бўйича ишда тавсиялар берилган (1-жадвал).

1-жадвал

Қашқадарё вилоятида қайта номланиши тавсия этилаётган географик объектлар номларининг каталоги

Қайта номланиши керак бўлган топоним	Географик объект тури	Географик жойлашuvi	Географик координатаси	Таклиф этилган янги ном	Таклиф этилган номнинг илмий асосланиши
Келдиҳаёт	қишлоқ	Шаҳрисабз тумани	39°08 ¹ ш.к. 66°07 ⁹ ғ.у.з	Керайит	Дастлабки номи Керайит, этноним таркиби вақт ўтиши билан ўзгаришга учраган
Саҳвант	қишлоқ	Шаҳрисабз тумани	39°04 ¹ ш.к. 66°08 ¹ ғ.у.з	Сангбанд, Сангибанд	Дастлаб Сангбанд номи билан аталган, вақт ўтиши билан ном таркиби ўзгаришга учраган. Сангбанд – тош банди мазмунида
Тепар	қишлоқ	Шаҳрисабз тумани	39°00 ¹ ш.к. 66°08 ¹ ғ.у.з	Тўпор	Дастлаб Тўпор номи билан аталган, этноним таркиби вақт ўтиши билан ўзгаришга учраган
Сарсон	қишлоқ	Чироқчи тумани	39°14 ¹ ш.к. 66°03 ¹ ғ.у.з	Сарсанг	Тарихий номи Сарсанг, вақт ўтиши билан ном таркиби ўзгаришга учраган
Меҳнатобод	қишлоқ	Қамаши тумани	38°76 ¹ ш.к. 66°37 ¹ ғ.у.з	Еттиқудук	Амалдаги ном мазкур ҳудуд хусусиятларига мос эмас. Унинг тарихий номи тикланиши лозим
Бўтон	қишлоқ	Ғузур тумани	38°64 ¹ ш.к. 66°09 ¹ ғ.у.з	Бўтан	Дастлаб Бўтан деб аталган. Бўтан – чеккада, алоҳида жойлашган мазмунида
Тенгош	қишлоқ	Ғузур тумани	38°65 ¹ ш.к. 66°18 ¹ ғ.у.з	Ғармистон	Мазкур ном топонимик қоидаларга мос эмас. Тарихий номи тикланиши лозим. Ғарам - ўсимлик
Маърифат	қишлоқ	Ғузур тумани	39°07 ¹ ш.к. 66°04 ¹ ғ.у.з	Сийроқ	Тарихий номи – Сийроқ. Қадимий этник бирлик номи. Қадимий этнотопоним тикланиши зарур
Ўқотар	қишлоқ	Касби тумани	38°09 ¹ ш.к. 65°38 ¹ ғ.у.з	Ариқўтар	Дастлабки номи Ариқўтар. Ном тарихий даврлар давомида шаклан ўзгаришга учраган

Жадвалнинг давоми диссертация матнида келтирилган

Вақт ўтиши билан номнинг таркибида жиддий ўзгаришлар бўлган, дастлабки мазмун-моҳиятидан узоклашган Сурум, Нимги (қишлоқ, Китоб т.), Мактобод, Саҳвант (қишлоқ, Шаҳрисабз т.), Куба (қишлоқ, Қамаш т.) каби номларнинг тарихий номларини тиклаш зарурати борлиги учун уларнинг қадимий номлари билан қайта номланиши тавсия этилди.

Қашқадарё вилояти топонимларини қайта номлаш бўйича ишлаб чиқилган ва илмий асосланган *топонимик каталог* географик объектларга ном бериш ишларини мониторинг қилиш, улардан фойдаланишни стандартлаштиришга хизмат қилган.

Қашқадарё вилоятидаги шаҳар урбонимлари, яъни шаҳар таркибидаги кўчаларнинг номланишида ҳам бир қанча такрорланишлар кузатилади. Шу билан биргаликда “Географик объектларнинг номлари тўғрисида”ги қонуннинг 4-моддасининг учинчи қисми талабларига мос келмаган ҳолда кўплаб антропотопонимлар мавжудлигини кузатиш мумкин. Бу каби муаммолар ҳудудий комиссиялар ва унинг туманлардаги бўлимлари фаолиятида бажарилиши лозим бўлган кўплаб вазифалар мавжудлигидан далолат беради. Бу вазифаларнинг бир қисмини бажариш мақсадида мазкур тадқиқот ишида вилоятдаги қайта номланиши зарур бўлган айрим топонимларнинг (қишлоқлар номлари) қайта номланиши бўйича топонимик каталог ишлаб чиқилди. Қашқадарё вилояти топонимларини миллий қадрият сифатида асраш, муҳофаза қилиш, номлардан фойдаланишни стандартлаштириш юзасидан бажариладиган ишлар бўйича таклиф ва тавсиялар берилди.

ХУЛОСА

1. Вилоят топонимлари илк бор табиий географик жиҳатдан 12 та гуруҳга ажратиб ўрганилди. Географик номларни таснифлаш ишлари асосида вилоят топонимларининг мазмуни ва моҳияти, табиат ва ижтимоий муҳит ўртасидаги алоқадорлиги табиий географик жиҳатдан таҳлил қилинди.

2. Қашқадарё вилояти ороним ва гидронимлари асосан ҳудуднинг табиий географик хусусиятларига кўра номланган бўлиб, топонимик позитивлик, топонимик конверсия ва трансонимизация қонуниятлари асосида шаклланган. Вилоят ойконимлари эса барча турдаги топонимик қонуниятлар асосида шаклланган бўлиб, кўпроқ этник бирликлар номи номинация учун асос бўлиб хизмат қилган.

Қашқадарё вилояти гидронимларининг турлари, номланиш хусусиятлари, тарқалиш ареаллари ва бошқа ўзига хос хусусиятларига кўра вилоятда учта гидронимик ҳудуд шаклланганлиги аниқланди ва “Қашқадарё вилояти гидронимлари харитаси” яратилди. Ушбу харита асосида Қашқадарё вилояти гидронимларининг тарқалиш хусусиятлари вилоятнинг тоғ, текислик ва чўл, воҳа ҳудудларида фарқли жиҳатлари аниқланди ҳамда ҳудудий чегаралари ажратилди, топонимик хусусиятлари ёритилди.

3. Ороним, потамоним, лимноним, комоним, полисонимлар табиий географик жиҳатдан таҳлил қилинди, вилоят орографияси, ҳудуднинг

геологик тузилиши, гидрографияси ва бошқа турдаги географик хусусиятлари асосида топонимларнинг шаклланишида табиий географик терминларнинг роли аниқланди. Топонимлар таркибида энг фаол иштирок этган терминларнинг топонимлар турларидаги иштироки аниқланиб, олинган натижалар диаграммалар асосида кўрсатилди.

4. Вилоят топонимларини давлат экспертизасидан ўтказиш ва қатъийлаштиришга хизмат қиладиган “Қашқадарё вилояти гидронимлари харитаси”, “Фитотопонимлар ва зоотопонимларнинг тарқалиш харитаси”, “Қашқадарё вилояти оронимлари харитаси”, “Қашқадарё вилояти ойконимлари харитаси” ГАТнинг ArcGIS ва MapInfo дастурлари асосида яратилди. Ушбу хариталар асосида вилоят топонимларининг ҳудудий тарқалиши, уларнинг умумий хусусиятлари ҳудудлар доирасида ва баландлик минтақаланиши бўйича фарқланишини аниқланди.

5. Вилоят фитотопоним ва зоотопонимларининг табиий географик жиҳатлари, турлари ва уларнинг нисбати аниқланди. Ҳайвонларнинг тасвири ёки бирор белгисидан тотем сифатида фойдаланганлиги ва бунинг натижасида кўплаб ҳайвонлар номи топоним ясалишида асосий зоосимвол вазифасини бажариб берганлиги таъкидланди. Бу маълумотлар ўтмишда яшаган халқларнинг турмуш тарзини ва табиат компонентлари билан муносабатини ўрганишда, қадимий, йўқолган ёки йўқолиб бораётган ноёб ўсимлик ва ҳайвон турларининг ўтмишдаги яшаш жойларини тиклашда, ландшафт индикатор аҳамиятини ёритишда амалий аҳамият касб этади.

6. Вилоят ороним ва гидронимларининг табиий географик жиҳатлари, ҳудудий тарқалиш ва номланиш жиҳатларига асосланган натижалари, этимологияси, ороним ва гидронимларнинг ҳосил бўлишида табиий географик терминлар аҳамиятининг илмий асоси бошқа ҳудудлар топонимларини ўрганишда фойдаланилиши мақсадга мувофиқ.

7. Қашқадарё вилояти топонимлари таркибида қайта номланиши зарур бўлган, ҳудуднинг географик, ижтимоий ёки тарихий хусусиятларини акс эттира олмайдиган, тарихий номлари тикланиши зарур бўлган, топонимик қонун-қоидаларга мос бўлмаган номларни қайта номлаш бўйича топонимик каталог ишлаб чиқилди, таклиф этилаётган номнинг мазкур ҳудудга мослиги илмий асосланган ҳолда географик объектларга ном бериш ишларини мониторинг қилиш ва стандартлаштириш ишлари такомиллаштирилди.

8. Қашқадарё вилояти топонимларини миллий қадрият сифатида асраш, муҳофаза қилиш, номлардан фойдаланишни стандартлаштириш ва қатъийлаштириш юзасидан бажариладиган ишлар бўйича таклиф ва тавсиялар ишлаб чиқилди. Тадқиқот ишида берилган таклиф ва тавсиялардан вилоят географик объектлари номларини муҳофаза қилиш ишларида фойдаланиш мақсадга мувофиқ.

**НАУЧНЫЙ СОВЕТ DSc.03/30.12.2019.Gr.01.06
ПО ПРИСУЖДЕНИЮ УЧЁНЫХ СТЕПЕНЕЙ
ПРИ НАЦИОНАЛЬНОМ УНИВЕРСИТЕТЕ УЗБЕКИСТАНА**

КАРШИНСКИЙ ГОСУДАРСТВЕННЫЙ УНИВЕРСИТЕТ

ЭШБОЕВ БЕХЗОД ТОЖИЕВИЧ

**ФИЗИКО-ГЕОГРАФИЧЕСКИЕ ОСОБЕННОСТИ ИССЛЕДОВАНИЯ
ТОПОНИМОВ КАШКАДАРЬИНСКОГО ВИЛОЯТА**

11.00.01 – Физическая география

**АВТОРЕФЕРАТ ДИССЕРТАЦИИ ДОКТОРА ФИЛОСОФИИ (PhD)
ПО ГЕОГРАФИЧЕСКИМ НАУКАМ**

Ташкент – 2021

Тема диссертации доктора философии (PhD) по географическим наукам
гистрирована Высшей аттестационной комиссией при Кабинете Министров Республики
кистан за № В2019.2.PhD/Gr94.

Диссертация выполнена в Каршинском государственном университете.

Автореферат диссертации на трёх языках (узбекский, русский, английский (резюме))
размещен на веб-странице Научного совета (www.nuu.uz) и на Информационно-образовательном
портале «Ziyo.net» (www.ziyo.net).

Научный руководитель:	Миракмалов Мирали Туранбаевич доктор географических наук (DSc), доцент
Официальные оппоненты:	Уразбаев Абдукарим Кендирбаевич доктор географических наук, доцент Низомов Асрор кандидат геолого-минералогических наук, доцент
Ведущая организация:	Институт Сейсмологии АН РУз

Защита диссертации состоится 27 июля 2021 г. в 14⁰⁰ часов на заседании Научного совета по
при суждению ученых степеней DSc.03/30.12.2019.Gr.01.06 при Национальном университете
Узбекистана (Адрес:100174, г. Ташкент, ул. Университетская, дом 4. Тел:(+99871) 227-12-24,
факс: (+99871) 246-53-21, 246-02-24. E-mail: ik-geografiya.nuuz@mail.ru. Национальный
университет Узбекистана, факультет Географии и природных ресурсов).

С диссертацией можно ознакомиться в Информационно-ресурсном центре Национального
университета Узбекистана (зарегистрирована за № 53). (Адрес: 100174, г. Ташкент, ул.
Университетская, 4.Тел:(+99871) 246-67-71.

Автореферат диссертации разослан «16» июля 2021 года
(протокол реестра №31 от «16» июля 2021 года).



Н.И.Сабитова
Председатель Научного совета по
присуждению учёных степеней,
д.г.н., профессор

Ш.М.Шарипов
Член секретарь Научного совета по
присуждению учёных степеней,
к.г.н., доцент

З.Н.Таджиева
Председатель научного семинара при
Научном совете по присуждению учёных
степеней, д.г.н., профессор

ВВЕДЕНИЕ (аннотация диссертации доктора философии (PhD))

Актуальность и востребованность темы диссертации. Географические названия становятся все более вовлеченными в международные связи и отношения между государствами мира, и при их применении возрастает необходимость в международной и национальной стандартной системе географических названий. Вопросам международной стандартизации топонимов придается большое значение группой экспертов ООН по географическим названиям (UNGEGN), Международным комитетом по ономастике (IGOS), Международной Организацией Стандартизации (ISO) и другими. В частности, группа экспертов ООН по географическим названиям (UNGEGN) создала многоязычную международную базу данных географических названий, которая содержит, в частности, более 200 названий государств и 3362 – городов¹. Эту международную базу данных необходимо постоянно совершенствовать и обновлять, а настоящая задача требует топонимических исследований и сбора географических названий внутри стран и их территорий.

Международными организациями мира при уточнении области применения географических названий, усилении внимания к их правильному написанию и произношению, разработке и внедрении четких критериев наименования и переименования географических объектов, обеспечении единообразия названий в документах, на картах и в других произведениях, отдается предпочтение использованию стандартизированных терминов. Поэтому считается особенно важным проведение региональных топонимических изысканий, создание международной и национальной базы данных географических названий, осуществление анализа их общей системы, организация исследований по выявлению их географических особенностей.

В Республике Узбекистан производятся работы по изучению географических названий, их правильному и рациональному использованию, составлению государственного реестра географических названий, усиливается внимание к их правописанию, произношению и охране. В Указе Президента Республики Узбекистан от 21 октября 2019 года № ПФ-5850 «О мерах по кардинальному повышению роли и авторитета узбекского языка в качестве государственного языка»², в качестве важной задачи определена необходимость мониторинга и соответствия документам присваиваемых названий географических и других топонимических объектов.

Поэтому исследования физико-географических особенностей топонимов Кашкадарьинского вилоята, разработка конкретных предложений по наименованию и переименованию географических объектов, топонимическому картированию а также дальнейшему совершенствованию использования географических названий приобретают важное значение.

¹ <https://unstats.un.org/unsd/geoinfo/geonames>

² Указ Президента Республики Узбекистан «О мерах по кардинальному повышению роли и авторитета узбекского языка в качестве государственного языка». г. Ташкент, 21 октября 2019 г., № УП-5850 - <https://lex.uz/ru/docs/4561747>

Диссертационное исследование в определенной степени служит выполнению задач, предусмотренных в Указе Президента Республики Узбекистан № УП-5850 от 21 октября 2019 года “О мерах по кардинальному повышению роли и авторитета узбекского языка в качестве государственного языка”, Постановлении Кабинета Министров Республики Узбекистан № 984 от 12 декабря 2019 г. “Об утверждении Положения о департаменте развития государственного языка”, Постановлении Кабинета Министров Республики Узбекистан № 40 от 29 января 2020 г. “О мерах по организации деятельности Комиссии по терминам при Кабинете Министров Республики Узбекистан” и в других нормативно-правовых документах, принятых в данной сфере.

Соответствие исследования приоритетным направлениям развития науки и технологий республики. Данное исследование выполнено в соответствии с приоритетными направлениями развития науки и технологии республики I. «Духовно-нравственное и культурное развитие демократического и правового общества, формирование инновационной экономики» и VIII. “Науки о Земле”.

Степень изученности проблемы. Общетеоретические и методологические основы топонимики исследованы такими зарубежными авторами, как Н.Kerfoot, M.Burrill, G.Stewart, O.Ostermann, P.Perdana, Я.Чу, Э.Мурзаев, Э.Поспелов, В.Никонов, В.Жучкевич и другими, региональные особенности географических названий отражены в работах W.Handcock, F.Giraut, D.Silva, B.Helleland, Н.Беленова, Э.Березовича, М.Горбаневского и других.

Следует особо отметить работы Х.Хасанова, С.Караева, П.Гулямова, К.Сейтниязова, М.Миракмалова, К.Хакимова, Т.Нафасова, Ю.Ахмадалиева, А.Низомова, А.Маматова, в которых освещена в географическом аспекте топонимия Узбекистана. В частности, Х.Хасанов разрабатывал теоретические основы топонимики и анализировал на примере международных и местных названий закономерности образования топонимов, научные труды С.Караева посвящены исследованию закономерностей наименования и формирования топонимов, семантическому анализу ойконимов Узбекистана.

Научные работы П.Гулямова, М.Миракмалова, Т.Нафасова, А.Низомова посвящены анализу народных географических терминов, их видов и источников, правильного написания, произношения и перевода терминов, роли терминов в формировании топонимов, а также физико-географических особенностей топонимов Узбекистана и освещению задач географической лингвистики, а исследования К.Сейтниязова, К.Хакимова, Ю.Ахмадалиева и А.Маматова направлены на выявление территориально-географических особенностей топонимов. Однако, количество географических исследований по региональной топонимии Узбекистана очень невелико. Топонимы Кашкадарьинского вилоята также не исследованы комплексно в географическом отношении, недостаточно освещены закономерности расположения и наименования географических объектов, не созданы тематические топонимические карты региона. Настоящее исследование

отличается от предыдущих тем, что в нем уделяется первоочередное внимание выявлению физико-географических аспектов образования топонимов Кашкадарьинского вилоята.

Связь темы диссертации с планами научно-исследовательской работы вуза, в котором выполнена диссертация. Диссертационное исследование выполнено в рамках инновационного проекта научно-исследовательского плана Каршинского государственного университета ИОТ-2014-5-36 «Внедрение созданных карт Кашкадарьинской области по экологии, охране окружающей среды и качеству питьевой воды» (2014-2015).

Целью исследования обоснование особенностей размещения и наименования топонимов Кашкадарьинского вилоята, а также разработка рекомендаций по наименованию и переименованию географических объектов вилоята.

Задачи исследования:

изучение физико-географических аспектов топонимов Кашкадарьинской области, определение особенностей их распространения и наименования;

обоснование роли физико-географических терминов в образовании топонимов на основе типов названий и географических особенностей топонимов Кашкадарьи;

создание тематических топонимических карт для государственной экспертизы и закрепления региональных топонимов;

разработка научно обоснованного топонимического каталога по наименованию и переименованию географических объектов Кашкадарьи;

научное обоснование необходимости охраны топонимов как национальной ценности.

Объектом исследования выступают топонимы Кашкадарьинского вилоята.

Предметом исследования являются физико-географические особенности топонимов Кашкадарьинского вилоята, их классификация, обоснование особенностей территориального распределения и наименования, разработка научно обоснованного топонимического каталога наименования и переименования географических объектов.

Методы исследования. В диссертационной работе использованы сравнительно-географический, исторический, картографический, экспедиционный, пространственного анализа, этимологической группировки, анкетирования, картотечный методы и подходы.

Научная новизна исследования заключается в следующем:

определены особенности территориального распределения и наименования топонимов Кашкадарьинского вилоята (топонимическая позитивность, относительная негативность, имена собственные, топонимическая конверсия и трансонимизация) и на основе этих особенностей обосновано формирование трех гидронимических территорий;

на основе типов топонимов вилоята (оронимы, потамонимы, лимнонимы, комонимы, полисонимы), физико-географических особенностей

их наименования (орография, геологическое строение, гидрография) обоснована роль физико-географических терминов в их формировании;

каталог названий географических объектов, их описания и карты серий («Карта гидронимов Кашкадарьинского вилоята», «Карта распространения фитотопонимов и зоотопонимов», «Карта оронимов Кашкадарьинского вилоята», «Карта ойконимов Кашкадарьинского вилоята») созданы на основе ГИС технологий;

усовершенствован мониторинг и стандартизация наименований географических объектов на основе разработанного топонимического каталога по переименованию топонимов Кашкадарьинского вилоята.

Практические результаты исследования заключаются в следующем:

на основе собранных материалов, выводов и заключений по топонимии региона определены физико-географические особенности топонимов;

научно обоснованы географические особенности региона и социальная значимость использования названий в качестве ведущих факторов в процессе наименования географических объектов;

созданы тематические карты, отражающие территориальную структуру, типы, формы застройки, ареалы топонимов, участие и формы использования народных терминов в топонимии Кашкадарьинского вилоята;

разработаны научно-практические предложения и рекомендации по стандартизации использования региональных топонимов, наименований, переименования и охраны географических объектов.

Достоверность результатов исследования. Достоверность результатов и выводов диссертации определяется использованием данных Республиканской топонимической службы и региональных комиссий, научных источников, крупномасштабных топографических карт, Государственного реестра географических названий, а также проведением соискателем в ходе данного исследования полевых и камеральных исследований. Кроме того, разработанные соискателем теоретические разработки, выводы, предложения и рекомендации были реализованы на практике.

Научная и практическая значимость результатов исследования. Научная значимость результатов исследования заключается в возможностях использования в перспективе методических подходов, применяемых при сборе географических названий, определении распространения и особенностей наименования топонимов, применении методологических подходов при создании тематических топонимических карт при научном изучении топонимии других регионов.

Практическая значимость результатов исследования заключается в том, что выводы и рекомендации основаны на материалах Управления развития государственного языка Кабинета Министров Республики Узбекистан. Названия географических объектов определяются тем, что Информационный интернет-портал служит для обогащения и совершенствования части топонимов Кашкадарьинского вилоята.

Внедрение результатов исследования. По результатам и выводам исследования физико-географических особенностей изучения топонимов Кашкадарьинского вилоята:

выводы, основанные на физико-географических аспектах территориального распределения и наименования топонимов Кашкадарьинского вилоята, были использованы департаментом развития государственного языка Кабинета Министров Республики Узбекистан при наименовании и переименовании географических объектов вилоята (справка № 30-11-03 от 19 апреля 2021 года департамента развития Государственного языка Кабинета Министров Республики Узбекистан). В результате, при наименовании и переименовании географических объектов созданы возможности учета географических, исторических, национальных, этнических и других особенностей жизни местного населения в соответствии с национальными традициями и ценностями народа Узбекистана;

результаты определения роли физико-географических терминов при формировании топонимов вилоята, типы топонимов, физико-географические аспекты наименования и географические особенности использованы департаментом развития Государственного языка Кабинета Министров Республики Узбекистан при выполнении работ по созданию научно обоснованных географических названий и альтернативных национальных терминов и обеспечению их одинакового использования соответственно законодательным документам (справка № 30-11-03 от 19 апреля 2021 года департамента развития Государственного языка Кабинета Министров Республики Узбекистан). В результате для деятельности региональных комиссий создана возможность стандартизировать правильное написание и произношение географических объектов;

каталог названий географических объектов, их комментарии и серии карт, служащие для государственной экспертизы и закрепления топонимов региона, внесены в документы департамента развития Государственного языка Кабинета Министров Республики Узбекистан, внедрены в практику оптимизация названий географических объектов, проведение топонимических и других исследований, всестороннее изучение картографических, исторических и других материалов (справка № 30-11-03 от 19 апреля 2021 года департамента развития Государственного языка Кабинета Министров Республики Узбекистан). В результате появилась возможность координировать соответствие нормам применение названий мест на географических картах и в других официальных документах;

Разработанный топонимический каталог по переименованию топонимов Кашкадарьинского вилоята внедрен департаментом развития Государственного языка Кабинета Министров Республики Узбекистан в мониторинг и стандартизацию работ по присваиванию наименований географическим объектам (справка № 30-11-03 от 19 апреля 2021 года департамента развития Государственного языка Кабинета Министров Республики Узбекистан). В результате представлена возможность

совершенствовать работы по присваиванию наименований и переименований географических объектов.

Апробация результатов исследования. Результаты настоящей диссертационной работы обсуждались на 4 международных и 13 республиканских научных конференциях.

Публикация результатов исследования. По теме диссертации опубликовано 25 научных работ, в том числе 7 статей в научных изданиях, рекомендованных к публикации основных научных результатов докторских диссертаций ВАК Республики Узбекистан, в том числе 5 в национальных и 2 в зарубежных журналах.

Структура и объём диссертации. Содержание диссертации состоит из введения, трех глав, заключения, списка использованной литературы, условных обозначений и приложений. Объём диссертации составляет 120 страниц.

ОСНОВНОЕ СОДЕРЖАНИЕ ДИСЕРТАЦИИ

Во введении диссертации обоснованы актуальность и необходимость темы, отражена степень изученности проблемы, описаны цель и задачи, объект и предмет исследования, его соответствие приоритетам науки и техники, изложены научная новизна и практические результаты исследования, представлены сведения о внедрении результатов на практике, опубликованные работы и структура диссертации.

Первая глава диссертации, озаглавленная **«История и общая характеристика изучения топонимов Кашкадарьинского вилоята»**, посвящена географическому изучению топонимии Узбекистана, в частности Кашкадарьинского вилоята, древних рукописей, исследований зарубежных и отечественных ученых по топонимам Кашкадарьинского вилоята.

Такие труды как «История Бухары» Наршахи, «Худуд уль-алам» неизвестного автора, «Бобурнома» Захириддина Мухаммада Бабура, «Зафарнома» Шарафуддина Али Язди и Низамиддина Шами, «Абдулланом» Хафиза Таниша Бухари, «История четырех народов» Мирзо Улугбека, «Шаджараи тюрк» Абулгази, «Самария» Абу Тахирходжи и другие подобные произведения отражают некоторые топонимы региона, иногда дают этимологические интерпретации и комментарии. В частности, произведение «Зафарнома» содержит богатую информацию XIV и начала XV веков о названиях географических мест Кашкадарьинского вилоята в этот период.

В топонимических исследованиях Кашкадарьинского вилоята приобретают практическую важность работы профессоров Х.Хасанова, С.Караева, Т.Нафасова, богатое научное наследие этих авторов послужило источником базовой информации при проведении настоящего исследования.

В этой главе также представлена информация о толковании региональных топонимов, наименовании и формах конструкции, происхождении, значении, транскрипции, особенностей распределения географических названий, статусе этнических единиц и их переходе в

географические топонимы, народных географических терминах. Дано общее описание топонимов региона на примере оронимов, гидронимов и ойконимов, определены их физико-географические особенности и разработана классификация, проанализированы топонимические концепции зарубежных и местных ученых, при этом топонимы вилоята разделены на типы с использованием классификации географических названий Х.Хасанова, П.Гуламова, М.Миракмалова, Ю.Ахмадалиева, Т.Нафасова.

Во второй главе диссертации, озаглавленной «**Физико-географические особенности топонимов Кашкадарьинского вилоята**», анализируются географическое положение и физико-географические особенности мест в топонимии региона, особенности территориального распределения и наименования (топонимическая позитивность, относительная негативность, имена ассимилированные, топонимическая конверсия и трансонимизация) названий, связанных с рельефом и полезными ископаемыми, климатом, внутренними водами, почвами, флорой и фауной.

В составе географических названий Кашкадарьинского вилоята топонимы, именованные по их географическому положению, названы в соответствии с небольшими (локальными) территориями, большинство из которых являются оронимами, гидронимами и ойконимами. В ходе исследовательской работы были изучены названия, относящиеся к географическому местоположению, на примере оронимов, гидронимов и ойконимов и определены их географические особенности. Каждый из существующих на территории вилоята физико-географических объектов, включая крупные формы рельефа и названия водоемов, изучены топонимически, этимологически, географически, определена этимология некоторых топонимов. На основании данных топографической карты Кашкадарьинской области масштаба 1: 200 000 и анализа приведенных в ней 587 оронимов они были разделены на 14 групп.

Роль физико-географических терминов в формировании топонимов Кашкадарьинского вилоята велика. В связи с этим обосновывается роль физико-географических терминов, участвующих в образовании топонимов на основе их региональных типов (оронимы, потамонимы, лимнонимы, комонимы, полисонимы), закономерности именований и географических особенностей (орография, геологическое строение, гидрография). В вилояте такие народные географические термины как *тов, тоғ, тош, санг, газа, тепа, адир, ўр, дўнг, қир, қиз/қуз, байир, талл, кўҳ, довон, бел, кам, овга, ошув, дара, камар, даҳана, қопчигай, жар, сирт, қоя, ширам, чўққи, учма, қат, қатов, дапсан, асқар, қовоқ, қум, сингир, суйри, чагат, гўрим, гиланг, тахта, ховар, гов, сой, зов, нов, ўра, дўлта, жорма, жирганак, чоҳ, тағоб, чуқур* часто повторяются в оронимах вилоята (рис.1).

В составе оронимов Кашкадарьинского вилоята преобладают имена, произносимые в диалектных разговорных формах с отступлением от норм литературного языка. Например, вместо слова “тоғ” (гора) используется термин “тов, тош”, вместо термина “чўққи, тоғ қирраси” (пик, вершина) слова “газа”, вместо термина “довон” (перевал) слово “бел”, вместо термина

“қир” (возвышенность) слово “ўр”. Как и на всей территории нашей республики, в Кашкадарьинском вилояте термин “тепа” (холм) активно используется при создании географических названий. Без преувеличения можно сказать, что термин “тепа” служил наиболее активным топонимическим индикатором при образовании топонимов, таких как термины “обод”, “сой”. Общее количество топонимов с участием термина “тепа” в вилояте составляет 219.

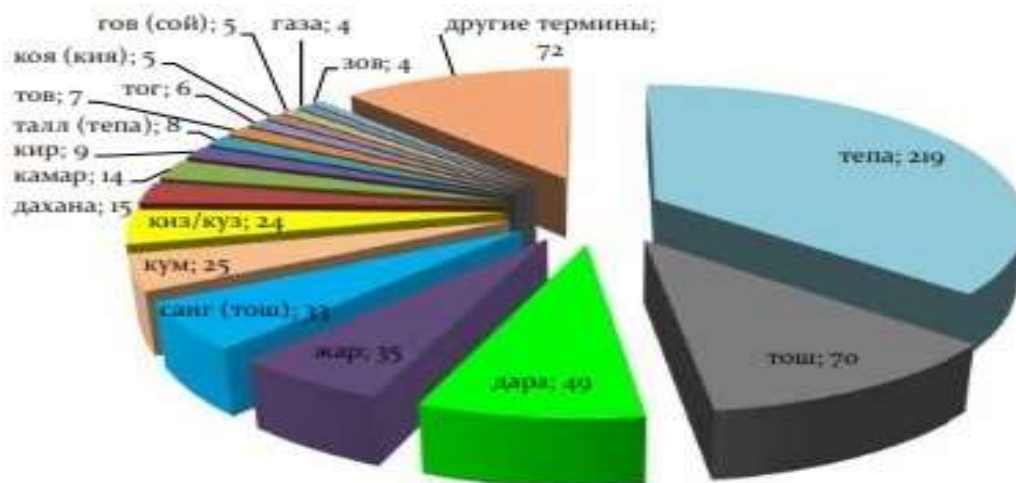


Рис.1. Доля участия орографических терминов в формировании топонимов Кашкадарьинского вилоята (количество)

В Кашкадарьинском вилояте число топонимов, к которым относится термин “тош” (камень), составляет более 70. В региональной топонимике термин “тоғ” (гора) характерен только для оронимов, и не участвуя в наименовании ни одного населенного пункта, термин “тош” активно используется в оронимах и ойконимах. В составе топонимов Кашкадарьинского вилоята физико-географические термины наиболее часто применяются в оронимах и ойконимах. В гидронимах и других типах топонимов их участие относительно незначительно. В частности, термин “тепа” 127 раз используется в оронимах, 75 раз – в ойконимах, всего 3 раза – в гидронимах и 14 – раз в других типах топонимов. 83 процента топонимов, в которых задействован термин “тош“, и 94 процента топоимов, в которых участвует термин “дара” (ущелье), представлены оронимами и ойконимами (рис.2).

Около 1/3 от общего числа существующих оронимов Кашкадарьинского вилоята образовались на основе терминов “тепа” и “сой”. Термины “тов” (гора), “булок” (родник), “тош” (камень), “кўл” (озеро), “жар” (овраг), “кудуқ” (колодец) также часто используются в оронимах. В составленной по результатам проведенного исследования “Карта оронимов Кашкадарьинского вилоята”, отражены особенностей распространения и наименования оронимов вилоята, роль физико-географических терминов. Топонимы, связанные с названием полезных ископаемых и их залежей в регионе, образовались в основном в двух различных формах.

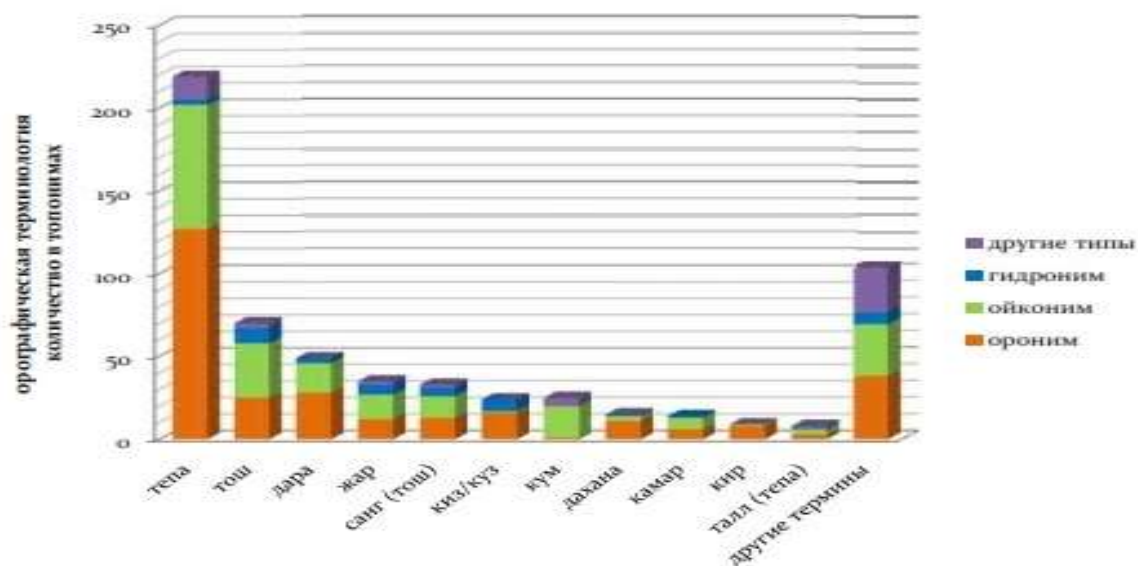


Рис.2. Доля участия орографических терминов в типах топонимов Кашкадарьинского вилоята

В первой форме топонимы образовались от названия определенного вида полезных ископаемых, во второй форме – на основе названия профессии людей, добывающих или обрабатывающих какой-либо вид минеральных ресурсов.

Важное теоретическое и практическое значение имеют исследования системы терминов, являющихся важным компонентом в системе гидронимов Кашкадарьинского вилоята, их описания на других тюркских языках, роли в образовании топонимов, морфемном составе и моделях создания. В структуре региональных гидронимов наиболее активно использовались термины “сой” (сай), “булок” (родник), “сув” (вода), “дарё” (река). В создании гидронимов Кашкадарьинского вилоята велика роль физико-географических терминов. Наш народ издавна при именовании географических объектов уделял больше внимания их физико-географическим особенностям. В частности, гидронимы, названные в зависимости от характера воды, дают о них важную информацию.

Топонимы Кашкадарьинского вилоята, связанные с почвой и ее особенностями, составлены на основе терминов буз, шур, лалми, лой, боткок, такир, тош, кум и формировались в результате особого внимания, социального отношения местных народов к земле, почве. В связи с тем, что на территории исследуемого региона расположены древние земледельческие центры, здесь названия, связанные с почвой, выражают её свойства через топонимы, тем самым освещая значение земельных и почвенных ресурсов в сельском хозяйстве.

На наш взгляд, следует различать фитотопонимы территории Верхней Кашкадарьи (горной и предгорной) и Нижней Кашкадарьи (равнинной и степной). Горные и предгорные территории, адыры изобилуют топонимами, образованными на основе названий растений, в частности, деревьев, кустарников и полукустарников, а также лекарственных травянистых растений. В пустынных районах названия пустынных ксерофитов и

галофитов, кустарников, эфемерных и эфемероидных трав образуют фитотопонимы на основе закона *относительный негативности*, в то время как в оазисных районах фитотопонимы, сформированные на основе закона *ассимиляции*, являются более многочисленными. В вилояте топонимы, связанные с названиями растений, в большинстве случаев характерны для ойконимов и активно участвуют в образовании микропонимов.

В предгорных адырных территориях Кашкадарьинского вилоята сток речных и саевых вод в летний и осенний сезоны уменьшается, а некоторые водотоки пересыхают. Большинство жителей жилых домов, расположенных на таких территориях, в это время используют в качестве источника воды близлежащие родники. Возрастает значение родников в образе жизни местного населения. Благодаря этому родники как один из главных пунктов назначения этой местности и получают свое особое название. В то время, когда вблизи родника нет деревьев и кустарников из-за того, что не везде имеются постоянные источники воды, вокруг источника произрастают представители своеобразного растительного мира. В этом случае название растений, которые растут рядом с источниками, служит основой для названия географического объекта. Исходя из закона относительной негативности, выбирается характерное для данной местности, окрестностей родника, название растения, которое выступает в качестве признака, и образуется топоним. На основе полученных результатов создана «Карта распространения фитотопонимов и зоотопонимов» Кашкадарьинского вилоята.

Анализ 216 зоотопонимов, собранных в результате проведенных исследований, показывает, что половина из них, т. е. 108, названий представителей животного мира того или иного вида обозначают тотемы, первоначально перешедшие в этнонимы, а позднее - в топонимы. Изображение или какой-либо символ животного использовали в качестве тотема (национального символа, печати), и благодаря этому имя многих животных служило главным зоосимволом при создании топонима. В Кашкадарьинском вилояте топонимы, связанные с названиями животных, распространены в равнинных и горных территориях вилоята, во всех районах, их участие различно по составу топонимов, в общей сложности 53% зоотопонимов сформировались как ойконимы.

Исследованные зоотопонимы Кашкадарьинского вилоята условно разделены на 4 вида по видовому и социальному значению животных, обосновано значение названия животных в формировании топонимов.

1. Зоотопонимы, возникшие на основе названий домашних млекопитающих – всего 89 зоотопонимов;

2. Зоотопонимы, возникшие на основе названий диких животных (не считая птиц) – всего 50;

3. Зоотопонимы, возникшие на основе названий диких и домашних птиц – всего 69;

4. Зоотопонимы, возникшие на основе названий насекомых – всего 8.

В третьей главе – **“Вопросы наименования и переименования географических объектов Кашкадарьинского вилоята и их охраны”** – на

примере Кашкадарьинского вилоята проанализированы территориальные топонимические особенности образования географических названий, разработан топонимический каталог по использованию названий географических объектов, их упорядочению и стандартизации, наименованию и переименованию географических объектов, даны практические предложения и рекомендации по их охране как национальной ценности.

Закономерности именования топонимов Кашкадарьинского вилоята, как и на других территориях, не одинаковы в горных и равнинных районах. Большинство физико-географических объектов Кашкадарьинского вилоята составлены по закону *топонимической позитивности*. Физико-географические особенности местности явились основным фактором в формировании топонимов горных и предгорных районов вилоята. Многие названия, такие как Гиссар, Осмонтош, Бешнов, Майданак, Чакчар, Карасирт, Каратепа отражают их природно-географические особенности. Однако можно наблюдать густоту топонимов в восточных и северо-восточных частях гор и в предгорьях региона. При формировании топонимов центральной и западной части области, состоящей из равнин и пустынь, *законы относительной негативности, а также законы топонимической конверсии и трансонимизации* послужили основой для образования топонимов. Характерно, что топонимы в этом регионе редки. В топонимии Кашкадарьинского вилоята *законы относительной негативности* сформировали такие имена, как Шуртепа, Чучуккудук, Яманджарсай, Текис, Етимчукки, Ховаркишлак и др.

Образование названий местности от родственных имен без каких либо изменений является формированием топонимов путем *конверсии* и образование одного имени из другого известного имени называется *процессом трансонимизации*. К топонимам, сформированным в Кашкадарьинском вилояте на основании законов топонимической *конверсии* относятся Карши, Гиссар, Гова, Курьк, Чандир, Джавуз, Джар, Зах, Кон, Шут, на основе законов *трансонимизации* образовались Косонтаг, Майманактаг, Хисорак, а также несколько каналов, водохранилищ и многие другие названия.

Из приведенных выше примеров можно сделать вывод, что в названиях крупных физико-географических объектов вилоята существуют разные аспекты закономерностей именования. При образовании оронимов, гидронимов, а также других типов топонимов юго-западных отрогов Гиссарских и Зеравшанских гор в образовании топонимов наиболее активно участвовал закон *топонимической позитивности*. В наименовании географических объектов западной части региона ключевую роль сыграли социально-географические особенности, а топонимы формировались на основе законов *трансонимизации*.

Еще одной особенностью процесса именования оронимов Кашкадарьинского вилоята выступает использование на данной территории типовых форм орографических терминов, которые активно использовались в

географических названиях, таких как *ур*, *ура*, *бет*, *шувар*, *ховар*, *ширам*, *газы*, *кат*, *чагат* и т.д.

Региональные гидронимы, как и оронимы, по своему составу, образованию и особенностям распространения образуют отдельные сходные и отличительные черты в пределах равнинных и горных территорий. В то время как в горных территориях сформировались все виды гидронимов, в равнинных территориях встречаются лимнонимы и в очень редких случаях – потамонимы, образованные преимущественно антропогенным путем. По видам гидронимов Кашкадарьинского вилоята, особенностей наименования, ареалам распространения и другим специфическим особенностям выделяются три гидронимические территории (рис.3).

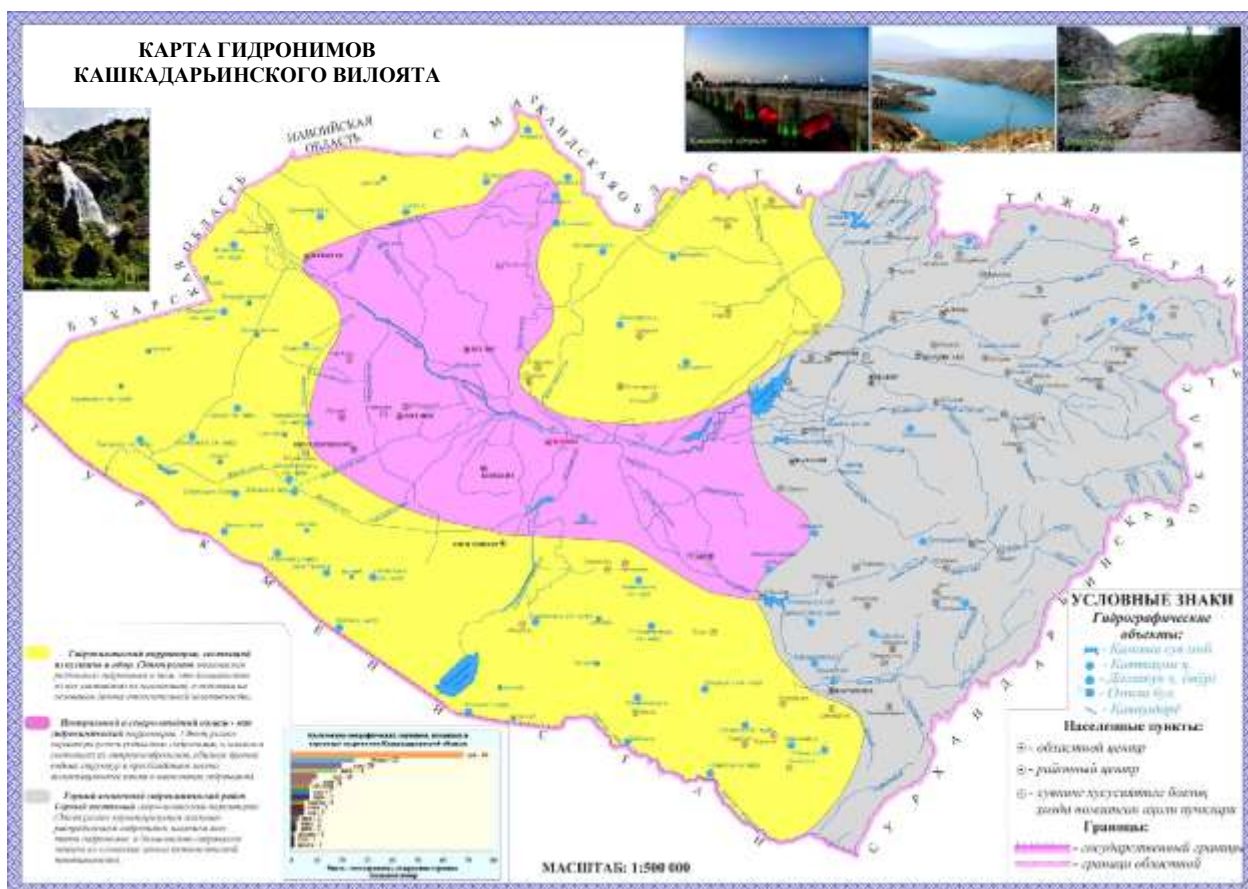


Рис.3. Карта гидронимов Кашкадарьинского вилоята
(карта составлена в масштабе 1:500000)

Ойконимы Кашкадарьинского вилоята кардинально отличаются от оронимов и гидронимов по своему происхождению, живучести, лексическому составу, ареалам распространения, особенностям наименования, социальной значимости. В исследовательской работе научно обоснованы происхождение, наименование и географическое распространение ойконимов вилоята и на основе полученных результатов создана “Карта ойконимов Кашкадарьинского вилоята”.

Названия, присваиваемые географическим объектам, должны по содержанию отражать наиболее значимые для данной территории, наиболее характерные с точки зрения природной или социальной значимости аспекты,

признаки, соответствовать общей системе топонимов данной территории, т.е. состоять из слов, терминов и дополнений, характерных для наименования местных топонимов, названных на основе территориальных особенностей наименования топонимов данной территории, т.е. новое имя должно быть по своей структуре, содержанию, произношению и написанию близко, но не тождественно топонимам данной территории. Вопросы наименования географических объектов имеют важное духовно-просветительское и практическое значение, а сам топоним должен выражать часть общих черт территории, на которой он образовался, и быть свободным от идейных предрассудков.

При необходимости изменения названия географического объекта научная и практическая значимость этого названия является важным вопросом, подлежащим всестороннему изучению, анализу специалистами данной сферы, решению с учетом характера данной территории и ее социальной значимости в жизни народа.

В наименовании населенных пунктов Кашкадарьинского вилоята и их составных частей есть ряд работ, которые должны быть выполнены в рамках указанных выше требований республиканских законов и постановлений. В частности, в пределах Кашкадарьинского вилоята, не соответствуя требованиям части седьмой статьи 4 Закона “О наименованиях географических объектов”, наблюдаются повторения в наименованиях населенных пунктов в пределах районов. В частности, в 10 селах вилоята повторяется название Гулистан, в таком же количестве - Янгикишлак. Кроме того, 8 сел вилоята носят названия Янгибад, 8 - Янгихаят, 5 - Гулабад. В названиях таких сел, как Ковчин, Казак, Каратепа, Лангар, Навруз, Сарай, Истиклол, Карасув, Керайит, Чимкурган, Гульшан, Дунгкишлок, Дустлик, Каттакишлок, Янгиарик, Янгибог также наблюдаются повторения.

В некоторых случаях в составе оронимов вилоята также имеются повторы, в том числе в Миришкарском районе 2 раза повторяются оронимы Гулистан, Бошбулак, в Шахрисабзском районе 3 раза повторяется ороним Юсуфкуль, в Дехканабадском районе 2 раза повторяется ороним Совукбулак. В составе гидронимов в качестве названий нескольких географических объектов используются названия Оксув (7 раз), Карасув (5 раз), Куруксой (4 раза), Говхана, Коранкуль, Каратепа, Октош (3 раза).

Топонимы Кашкадарьинского вилоята не всегда несут четкое представление о территории. Урнак, Сумак, Тадбиркор, Тараккиёт (село, Китабский район), Келдихаёт, Каъни, Тепар (село, Шахрисабзский район), Сарсон, Кахраман (село, Чиракчинский район), Тонг, Шакар (село, Камашинский район) являются именами, которые не соответствуют топонимическим правилам и нормам. Такие имена, как Сумак, Келдихаёт, Каъни, Тепар, Сарсон, Кахрамон, Шакар на протяжении исторического времени меняли форму и, соответственно, содержание. Учитывая необходимость переименования топонимов, упомянутых в данной исследовательской работе, были предложены названия, имеющие первостепенное, конкретное значение, отражающие географические

особенности данной территории. Кроме того, такие имена, как например, Урнак, Тадбиркор, Тараккиёт, Тонг не соответствуют правилам именования, не осознается связь между территорией и названием. В связи с этим возникает необходимость переименования этих топонимов и восстановления их древних, исторических названий (рис.3).

Таблица 1

Каталог названий географических объектов, рекомендованных к переименованию в Кашкадарьинском вилояте

Топоним который нужно переименовать	Тип географического объекта	Географическое положение	Географические координаты	Предлагаемое новое название	Научное обоснование предложенного названия
Келдихаят	село	Шахрисабзский район	39°08 ¹ с.ш. 66°79 ¹ в.д	Кераит	Первоначальное название было Кераит, а произношение этнотопонима со временем менялось
Сахвант	село	Шахрисабзский район	39°04 ¹ с.ш. 66°98 ¹ в.д	Сангбанд Сангибанд	Первоначально называлось Сангбанд, но структура названия со временем изменилась. Сангбанд означает каменная плотина
Тепар	село	Шахрисабзский район	39°00 ¹ с.ш. 66°98 ¹ в.д	Тупор	Первоначально называлось Тупор, однако структура этнотопонима со временем изменилась
Сарсон	село	Чиракчинский район	39°14 ¹ с.ш. 66°63 ¹ в.д	Сарсанг	Историческое название Сарсанг, со временем оно изменилось
Мехнатабад	село	Камашинский район	38°76 ¹ с.ш. 66°37 ¹ в.д	Еттикудук	Текущее название не соответствует специфике этой области. В связи с этим необходимо восстановить его историческое название
Бутон	село	Гузарский район	38°64 ¹ с.ш. 66°09 ¹ в.д	Бутан	Первоначально называлось - Бутан. Бутан – означает на окраине, отделено расположенный
Тенгдаш	село	Гузарский район	38°65 ¹ с.ш. 66°18 ¹ в.д	Гармистон	Это название не соответствует топо-нимическим правилам. Историческое название необходимо восстановить. Гарам - растение
Маърифат	село	Гузарский район	39°79 ¹ с.ш. 66°04 ¹ в.д	Сийрок	Историческое название Сийрок - наименование древнего этноса. Древний этнотопоним нуждается в восстановлении
Укотар	село	Касбинский район	38°99 ¹ с.ш. 65°38 ¹ в.д	Арикутар	Первоначально было Арикутар. За исторические время изменилось произношение

Продолжение таблицы приведено в тексте диссертации

Такие названия, как Дарё, Тош, Кон на территории вилоята также должны быть включены в топонимический индикатор или топонимические дополнения в соответствии с правилами наименования местностей и с целью придания им определенного значения. В связи с этим, в работе были даны рекомендации по переименованию этих имен.

Со временем в структуре имени произошли существенные изменения, отошедшие от первоначального значения таких имен, как Сурум, Нимги (село, Китабский район), Мактобад, Сахвант (село, Шахрисабзский район), Куба (село, Камашинский район). В связи с необходимостью восстановления исторических названий, было рекомендовано вернуть им старые названия.

Уделяется внимание работам по мониторингу и стандартизации использования наименований географических объектов на основе научно обоснованного топонимического справочника, разработанного по вопросам переименования топонимов Кашкадарьинского вилоята. Этот топонимический справочник содержится в тексте диссертации.

В Кашкадарьинском вилояте также наблюдается несколько повторений в названиях городских топонимов, в частности, улиц, входящих в состав городов. Вместе с тем можно проследить существование множества антропотопонимов, не соответствующих требованиям части третьей статьи 4 Закона “О наименованиях географических объектов”. Подобные проблемы свидетельствуют о том, что в деятельности территориальных комиссий и их районных отделений есть много задач, которые необходимо решать. В целях выполнения части этих задач в данной исследовательской работе даны предложения и рекомендации по переименованию некоторых названий сел. Разработаны предложения и рекомендации для осуществления работ по охране и защите топонимов Кашкадарьинского вилоята как национальной ценности, стандартизации и упорядочению использования названий.

ЗАКЛЮЧЕНИЕ

В процессе выполнения диссертационной работы были получены следующие результаты:

1. Впервые исследованы в физико-географическом отношении и разделены на 12 групп топонимы Кашкадарьинского вилоята. На основе классификации географических названий проанализированы с физико-географической точки зрения с учётом взаимоотношения природы и социальной среды содержание и сущность региональных топонимов.

2. Оронимы и гидронимы Кашкадарьинской вилоята названы в основном в соответствии с физико-географическими особенностями региона и сформированы на основе закономерностей топонимической позитивности, топонимической конверсии и трансонимизации. Региональные ойконимы сформировались на основе всех типов топонимических закономерностей.

Обосновано формирование трёх гидронимических зон региона в соответствии с типами гидронимов, спецификой их наименования, ареалами и другими особенностями и создана карта «Гидронимы Кашкадарьинского вилоята». На основе данной карты выявлены особенности распределения гидронимов в горных, равнинных, пустынных и оазисных районах вилоята.

3. Оронимы, потамонимы, лимнонимы, комонимы, полисонимы проанализированы с физико-географической точки зрения, роль физико-

географических терминов в образовании топонимов определена на основе орографии, геологического строения, гидрографии территории и других типов географических объектов. Определено участие наиболее активных терминов в составе топонимов и результаты показаны на основе диаграммы.

4. На основе программ GIS ArcGIS и Mapinfo разработаны «Карта гидронимов Кашкадарьинского вилоята», «Карта распространения фитотопонимов и зоотопонимов», «Карта оронимов Кашкадарьинского вилоята», «Карта ойконимов Кашкадарьинского вилоята», которые используются для государственной экспертизы и стандартизации региональных топонимов. На основании этих карт было выявлено, что характеристики топонимов различаются по регионам и высотным поясам.

5. Определены физико-географические особенности и типы региональных фитотопонимов и зоотопонимов. Выявлено что при наименовании были использованы изображения или символы животных в качестве тотемов, и в результате многие имена животных служили основным зоосимволом при создании топонима. Эти данные имеют практическое значение при изучении образа жизни людей, живших в прошлом, и их взаимоотношений с компонентами природы, для определения прежних местообитаний древних, утраченных или находящихся под угрозой исчезновения редких видов растений и животных, а также для выделения индикативного значения ландшафтов.

6. При изучении топонимов других регионов следует учитывать физико-географические особенности региональных оронимов и гидронимов, закономерности их территориального распределения и наименования, этимологии, роль физико-географических терминов в образовании оронимов и гидронимов.

7. Был разработан топонимический каталог для переименования географических объектов, в нем приводятся топонимы, которые не отражают природные, социальные или исторические особенности региона, исторические названия, которые необходимо восстановить, имена, не соответствующие топонимическим правилам, улучшены мониторинг и стандартизация наименования географических объектов.

8. Разработаны предложения и рекомендации по работе по сохранению, защите топонимов Кашкадарьинской вилоята как общенациональной ценности, стандартизации и расширению использования отдельных названий. Предложения и рекомендации, данные в исследовательской работе, целесообразно использовать при охране названий географических объектов региона.

**SCIENTIFIC COUNCIL ON AWARD OF SCIENTIFIC DEGREES
DSc.03/30.12.2019.Gr.01.06 AT
NATIONAL UNIVERSITY OF UZBEKISTAN**

KARSHI STATE UNIVERSITY

ESHBOEV BEKHZOD TOJIEVICH

**NATURAL GEOGRAPHICAL ASPECTS OF THE STUDY OF
TOPONYMS OF KASHKADARYA REGION**

11.00.01 – Physical geography

**DISSERTATION ABSTRACT OF THE DOCTOR OF PHILOSOPHY (PhD)
OF GEOGRAPHICAL SCIENCES**

Tashkent – 2021

The title of the doctoral dissertation (PhD) has been registered by the Supreme Attestation Commission at the Cabinet of Ministers of the Republic of Uzbekistan with registration numbers of B2019.2.PhD/Gr94.

The dissertation has been prepared at the Karshi State university.

The abstract of dissertation is posted in three languages (Uzbek, Russian, English-resume) on the website of Scientific Council (www.nuu.uz) and on the website of "ZiyoNET" information-educational portal www.ziynet.uz.

Scientific consultant:	Mirakmalov Mirali Turonboyevich doctor of geographical sciences (DSc)
Official opponents:	Urazbayev Abdukarim Kendirbayevich doctor of geographical sciences, dosent Nizomov Asror candidate of geological-mineralogical sciences, dosent
Leading organization:	Institute of Seismology of the Akademy of Sciences of the Republic

The defense of the dissertation will take place on 27 July in 2021 in 14⁰⁰ at the meeting of the Scientific Council DSc.03/30.12.2019.Gr.01.06 at the National University of Uzbekistan. (Address: 100174, Tashkent, University street, 4. Ph: (+99871) 227-12-24, fax: (+99871) 246-53-21, 246-02-24. E-mail: ik-geografiya.nuuz@mail.ru).

The dissertation has been registered at the Informational Resource Center of the National University of Uzbekistan under №35. (Address: 100174, University street, Tashkent, Administrative building of the National University of Uzbekistan. Tel: (+99871) 246-67-71.

The abstract of the dissertation has been distributed on «16» July 2021 year Protocol at the register № 31 dated «16» July 2021 year.



N.I. Sabitova
Chairman of the Scientific council
awarding scientific degrees,
doctor of geographical sciences, professor

Sh.M.Sharipov
Secretary of the Scientific council
awarding scientific degrees, PhD of
geographical science, docent

Z.N.Tojjeva
Chairman of the Scientific council
awarding scientific degrees, Doctor of
geographical sciences, professor

INTRODUCTION (abstract of PhD thesis)

The aim of the research work: it is confirm the naming properties and regional distribution of the toponyms of Kashkadarya region, it is naming the regional toponyms; it is give the practical recommendation on the renaming.

The object of the research work: toponyms of Kashkadarya region.

The scientific novelty of the research work is as follows:

it was found the legislation on territorial distribution and nomenclature (toponymic positivity, relative negativity, names of assimilation, toponymic conversion and transonymization) of the toponyms of the Kashkadarya region, it was proven the formation of three hydronymic regions based on these properties;

it was proven the role of natural geographical terms in the formation of toponyms based on the types of toponyms of the region (oronym, potamonym, limnym, komonym, polonym), the properties of nomenclature and its geographical characteristics (orography, geological structure, hydrography);

it was created the catalog of names of geographic objects, their interpretation and category maps, which serve to conduct state examination and rigorization of regional toponyms, (“map of hydronyms of Kashkadarya region”, “map of distribution of phytotoponyms and zootoponyms”, “map of oronyms of Kashkadarya region”, “map of oikonyms of Kashkadarya region”) based on the GIS technology;

on the basis of the toponymic catalog developed on the renaming of the toponyms of the Kashkadarya region, monitoring and standardization of naming of geographic objects has been improved.

Implementation of the research results: On the basis of the results and conclusions of the research on natural geographic aspects of the study of toponyms of Kashkadarya region:

the conclusions of the toponyms of Kashkadarya region based on the properties of territorial distribution and nomenclature were used by the Department for the development of the state language of the Cabinet of Ministers of the Republic of Uzbekistan in the works of naming and renaming of the geographical objects of the region (Reference book of the Department of state language development of the Cabinet of Ministers of the Republic of Uzbekistan dated April 19, 2021 № 30-11-03). As a result, in the naming and re-naming of geographical objects there is an opportunity to achieve compliance with the geographical, historical, national, ethnic and other characteristics of the life of the local population, with the national traditions and values of the people of Uzbekistan;

the determining the role of natural geographic terms in the formation of regional toponyms, the results of toponyms based on types, nomenclature legislations and geographical characteristics were used by the Department for the development of the state language of the Cabinet of Ministers of the Republic of Uzbekistan in the works to create national alternatives of scientifically based Geographic Names and terms (Reference book of the Department of state language development of the Cabinet of Ministers of the Republic of Uzbekistan dated April 19, 2021 № 30-11-03). As a result, in the activities of regional commissions, there

is an opportunity to standardize the correct spelling and pronunciation of geographic objects;

the catalog of names of geographic objects, their interpretation and maps of categories, which serve to conduct toponymic and other research in the Department for the development of the state language of the Cabinet of Ministers of the Republic of Uzbekistan, has been introduced into the practice of comprehensively studying cartographic, historical and other materials, optimizing the names of geographic objects (Reference book of the Department of state language development of the Cabinet of Ministers of the Republic of Uzbekistan dated April 19, 2021 № 30-11-03). As a result, the possibility of coordinating the application of place names on geographic cards and other official documents is created;

the toponymic catalogue, developed for the renaming of toponyms of Kashkadarya region, has been introduced into practice by the State Language Development Department of the Cabinet of Ministers of the Republic of Uzbekistan in the work of monitoring and standardization of naming of geographic objects (Reference book of the Department of state language development of the Cabinet of Ministers of the Republic of Uzbekistan dated April 19, 2021 № 30-11-03). As a result, it made it possible to improve the work of naming and re-naming geographic objects.

The structure and volume of the dissertation. The composition of the dissertation consists of an introduction, three chapters, a summary, a list of used literature, conditional characters and applications. The volume of the dissertation is 120 pages.

ЭЪЛОН ҚИЛИНГАН ИЛМІЙ ИШЛАР РЎЙХАТИ
СПИСОК ОПУБЛИКОВАННЫХ РАБОТ
LIST OF PUBLISHED WORKS

I бўлим (I часть; I part)

1. Эшбоев Б.Т. Қашқадарё воҳаси халқ оғзаки ижодиётида топонимлар таҳлили // Ўзбекистон география жамияти ахбороти. 42-жилд. - Тошкент, 2013. –Б. 55-57 (11.00.00; №6).

2. Эшбоев Б.Т. Гидронимлар ва географик терминларнинг жой номларида акс этиши // Ўзбекистон география жамияти ахбороти. 48-жилд. - Тошкент, 2016. –Б. 115-118 (11.00.00; №6).

3. Миракмалов М.Т., Эшбоев Б.Т. Миграцион топонимлар ва улардан география дарсларида фойдаланиш // Ўзбекистон география жамияти ахбороти. 49-жилд. –Тошкент, 2017. –Б. 151-154 (11.00.00; №6).

4. Эшбоев Б.Т. Қашқадарё вилояти оронимларининг табиий географик хусусиятлари // Ўзбекистон география жамияти ахбороти. 53-жилд. – Тошкент, 2018. –Б. 169-172 (11.00.00; №6).

5. Эшбоев Б.Т. Қашқадарё вилояти оронимларини таснифлаш масалалари // Ўзбекистон география жамияти ахбороти. 57-жилд. –Тошкент, 2020. –Б. 183-187 (11.00.00; №6).

6. Eshboev B.T. Classification issues of Kashkadarya region toponyms // International journal of research and development (IJRD). Vol. 5, Issue 8. SJIF Impact Factor: 7.001. – India. August 2020, – P. 255-260. ISSN: 2455-7838 (Online). (Global Impact Factor).

7. Eshboev B.T. Description of toponyms related to the geographical location of Kashkadarya region // Экономика и социум. – Саратов (Россия), №10 (77) 2020. ISSN: 2225-1545 (11.00.00; №11).

II бўлим (II часть; II part)

8. Эшбоев Б.Т. Қашқадарё вилоят гидронимлари ясалишида табиий географик терминларнинг роли // Водий ва воҳалар: табиати, аҳолиси, хўжалиги. Республика илмий-амалий конференция материаллари. –Андижон, 2012. –Б. 299-300.

9. Эшбоев Б.Т. Жанубий Ўзбекистон табиий шароитининг географик номларда мужассамлашуви // Глобаллашув жараёнида география: муаммо ва ечимлар. Республика конференцияси материаллари. – Тошкент, 2014. –Б. 58-60.

10. Эшбоев Б.Т. Жой номларини ўрганишда ўлкашунослик маълумотларидан фойдаланиш // Илм-фан ва инновация. Республика илмий-амалий конференция материаллари. – Қарши, 2014. –Б. 103-106.

11. Эшбоев Б.Т. Жанубий Ўзбекистон топонимларини муҳофаза қилиш ҳақидаги баъзи бир мулоҳазалар. Фарғона водийсида табиатдан фойдаланиш ва муҳофаза қилишнинг долзарб муаммолари. Республика илмий-амалий конференция материаллари. – Наманган, 2014. –Б. 198-200.

12. Усмонова.Р., Эшбоев Б.Т. Оронимлар ва орографик терминлар изоҳи // Ўзбек тилшунослиги масалалари. № 5. – Қарши, 2015. 73-75.

13. Эшбоев Б.Т. Қашқадарё воҳаси топонимлари ҳақида // Профессор Суюн Қораев - замондошлари нигоҳида. Республика илмий-амалий конференция материаллари. – Тошкент, 2015. –Б.115-117.

14. Эшбоев Б.Т. Нишон чўли топонимлари ва уларда табиий географик хусусиятларнинг ифодаланиши // Замонавий географик тадқиқотлар: муаммо ва ечимлар. Республика илмий-амалий конференция материаллари. – Андижон, 2016. –Б. 326-327.

15. Эшбоев Б.Т. Топонимик тадқиқот методлари // XXI аср – интеллектуал авлод асри. Қашқадарё ва Сурхондарё вилоятлари ҳудудий илмий-амалий анжумани. – Қарши, 2016. –Б. 188-189.

16. Эшбоев Б.Т. Қашқадарё вилояти табиий географик ўрнига боғлиқ ойконимларининг шаклланиш хусусиятлари // Ўзбекистон Евросиё маконида: география, геоиктисодиёт, геоэкология. Халқаро илмий-амалий конференция материаллари. – Тошкент, 2017.–Б. 456-458.

17. Эшбоев Б.Т. Қашқадарё вилояти гидронимларининг ҳосил бўлишида табиий географик хусусиятлар ва географик терминларнинг роли // Орол минтақаси ва кўшни ҳудудларда комплекс географик тадқиқотларнинг муаммо ва истикболлари. Халқаро илмий-амалий конференцияси материаллари. – Нукус, 2018.–Б. 172-173.

18. Миракмалов М.Т., Абдуллаева Д.Н., Эшбаев Б.Т. Отражение физико-географических условий территории в топонимии Узбекистана. Науки о Земле: вчера, сегодня, завтра: материалы IV Междунар. науч. конф. (г. Казань, май 2018 г.). – Казань: Молодой ученый, 2018.

19. Эшбоев Б.Т. Қашқадарё вилояти топонимларининг ҳудуд табиий шароитини ўзида акс эттириши // География ва география таълимидаги муаммолар. Республика илмий-амалий конференция материаллари. – Тошкент, 2018. –Б. 329-331.

20. Эшбоев Б.Т., Юсупов Б.Б. Дехқонобод тумани ойконимлари ясаилишининг табиий-географик хусусиятлари // География ва география таълимидаги муаммолар. Республика илмий-амалий конференция материаллари. – Тошкент, 2018. 25-октябрь. –Б. 217-219.

21. Эшбоев Б.Т. Қашқадарё вилояти фитотопонимлари ва уларнинг пайдо бўлиш шакллари // Ўзбекистонда география таълими методикаси ва топонимика: тарихи, муаммолари ва истикболлари. Республика илмий-амалий конференция материаллари. – Тошкент, 2019. –Б. 5-7.

22. Эшбоев Б.Т. “Зафарнома” асарида келтирилган Қашқадарё вилояти ҳудудидаги жой номлари // Табиий фанларни ўқитишдаги инновациялар, экологик хавфсизлик, экотуризмни ривожлантириш истикболлари. Республика илмий-амалий конференция материаллари. – Тошкент, 2020. –Б. 295-297.

23. Эшбоев Б.Т. Қашқадарё вилояти оронимларининг геологик структуралар билан боғлиқлиги // Илм-фан ва инновация. Илмий-амалий конференция материаллари. – Қарши, 2020. –Б. 67-69.

24. Eshboyev B.T. Place names of the Kashkadarya region associated with climatic and meteorological features // Science, research, development. № 32. Germaniya, Berlin. 30-31.08.2020. P. 51-53. ISBN: 978-83-66401-65-5.

25. Eshboev B.T., Nazarov M.G. Explanation of oronyms and orographic terms of region // Journal of Contemporary Kashkadarya issues in business and government. Vol. 27, Issue 1, 2021. ISSN: 1323-6903. <https://cibg.org.au/> – P. 3199-3209. Hawthorn, Australia (Web of science).

Автореферат “Ўзбекистон география жамияти ахбороти” журналида таҳририяида таҳрирдан ўтказилди ва ўзбек, рус, инглиз (резюме) тилларидаги матнлари мослиги текширилди.

Бичими: 84x60 ¹/₁₆. «Times New Roman» гарнитураси.
Рақамли босма усулда босилди.
Шартли босма табоғи: 3,25. Адади 100. Буюртма № 25/21.

Гувоҳнома № 851684.
«Тірограф» МЧЖ босмаҳонасида чоп этилган.
Босмаҳона манзили: 100011, Тошкент ш., Беруний кўчаси, 83-уй.