

**ЎЗБЕКИСТОН МИЛЛИЙ УНИВЕРСИТЕТИ ҲУЗУРИДАГИ ИЛМИЙ
ДАРАЖАЛАР БЕРУВЧИ
DSc.03.30.2019.Gr.01.06 РАҚАМЛИ ИЛМИЙ КЕНГАШ**

ЎЗБЕКИСТОН МИЛЛИЙ УНИВЕРСИТЕТИ

МИРАКМАЛОВ МИРАЛИ ТУРОНБОЕВИЧ

**ЎЗБЕКИСТОН ТОПОНИМЛАРИНИНГ ТАБИЙ ГЕОГРАФИК
ХУСУСИЯТЛАРИ ВА ГЕОГРАФИК ЛИНГВИСТИКА**

11.00.01-Табиий география

**ГЕОГРАФИЯ ФАНЛАРИ ДОКТОРИ (DSc)
ДИССЕРТАЦИЯСИ АВТОРЕФЕРАТИ**

Тошкент-2020

**География фанлари доктори (DSc)
диссертацияси автореферати мундарижаси**

**Оглавление автореферата диссертации
доктора географических наук (DSc)**

**Content of dissertation abstract of doctor of science (DSc)
on geographical sciences**

Миракмалов Мирали Туронбоевич

Ўзбекистон топонимларининг табиий географик хусусиятлари
ва географик лингвистика.....3

Миракмалов Мирали Туранбаевич

Физико-географические особенности топонимов Узбекистана
и географическая лингвистика.....25

Mirakmalov Mirali Turanbaevich

Physical and geographical features of Uzbekistan toponyms and geographical
linguistics 47

Эълон қилинган ишлар рўйхати

Список опубликованных работ
List of published works.....51

**ЎЗБЕКИСТОН МИЛЛИЙ УНИВЕРСИТЕТИ ҲУЗУРИДАГИ ИЛМИЙ
ДАРАЖАЛАР БЕРУВЧИ
DSc.03.30.2019.G.01.06 РАҚАМЛИ ИЛМИЙ КЕНГАШ**

ЎЗБЕКИСТОН МИЛЛИЙ УНИВЕРСИТЕТИ

МИРАКМАЛОВ МИРАЛИ ТУРОНБОЕВИЧ

**ЎЗБЕКИСТОН ТОПОНИМЛАРИНИНГ ТАБИЙ ГЕОГРАФИК
ХУСУСИЯТЛАРИ ВА ГЕОГРАФИК ЛИНГВИСТИКА**

11.00.01-Табиий география

**ГЕОГРАФИЯ ФАНЛАРИ ДОКТОРИ (DSc)
ДИССЕРТАЦИЯСИ АВТОРЕФЕРАТИ**

Тошкент-2020

Фан доктори (DSc) диссертацияси мавзуси Ўзбекистон Республикаси Вазирлар Маҳкамаси ҳузуридаги Олий аттестация комиссиясида В2017.1.DSc/Gr4 рақам билан рўйхатга олинган.

Докторлик диссертацияси Ўзбекистон Миллий университетида бажарилган.
Диссертация автореферати уч тилда (ўзбек, рус, инглиз (резюме)) Илмий кенгашнинг веб-саҳифаси (www.nuu.uz) ва «Ziyonet» ахборот-таълим порталида (www.ziyonet.uz) жойлаштирилган.

Илмий маслаҳатчи: **Маматқулов Мурод**
география фанлари доктори, профессор

Расмий оппонентлар: **Раҳматуллаев Арзимурад**
география фанлари доктори (DSc)

Камалов Баҳодир Асамович
география фанлари доктори

Тожиёв Ёрмат
филология фанлари доктори

Етакчи ташкилот: **ЎзР ФА Сейсмология институти**

Диссертация ҳимояси Ўзбекистон Миллий университети ҳузуридаги илмий даражалар берувчи DSc.03.30.2019.Gr.01.06 рақамли илмий кенгашнинг 2020 йил 20 ноябрь соат 10:00 даги мажлисида бўлиб ўтади (Манзил: 100174, Тошкент шаҳри, Университет кўчаси, 4-уй. Тел.: (+99871) 227-12-24, факс (+99871) 246-53-21, 246-02-24. E-mail: ik-geografiya.nuuz@mail.ru. Ўзбекистон Миллий университети, География ва табиий ресурслар факультети).

Докторлик диссертацияси билан Ўзбекистон Миллий университетининг Ахборот-ресурс марказида танишиш мумкин (№ __ рақами билан рўйхатга олинган). Манзил: 100174, Тошкент шаҳри, Университет кўчаси, 4-уй. Тел.: (+99871) 246-35-57.

Диссертация автореферати 2020 йил 9 ноябрда тарқатилди.
(2020 йил 9 ноябрдаги 23-рақамли реестр баённомаси).

Н.И.Сабитова
Илмий даражалар берувчи илмий кенгаш раиси, г.ф.д., профессор

Ш.М.Шарипов
Илмий даражалар берувчи илмий кенгаш илмий котиби, г.ф.н., доцент

З.Н.Тожиёва
Илмий даражалар берувчи илмий кенгаш қошидаги илмий семинар раиси, г.ф.д., профессор

Кириш (фан доктори (DSc) диссертацияси аннотацияси)

Диссертация мавзусининг долзарблиги ва зарурати. Жаҳон миқёсида, бугунги глобаллашув шароитида географик жой номларини ўрганиш масаласига алоҳида эътибор қаратилмоқда. БМТ да географик номлар бўйича Экспертлар гуруҳининг (UNGEGN)¹ иш олиб бориши, унинг таркибида 52 та давлатдан 150 дан ортиқ экспертлар, 24 та ҳудудий бўлинмалар ва 10 дан ортиқ ишчи гуруҳларининг фаолият юритаётганлиги, ушбу масаланинг нақадар долзарб эканлигини кўрсатади. Экспертлар гуруҳи ўз олдида “...миллий ва халқаро миқёсда географик номларни стандартлаштириш, турли давлатларда географик номларни стандартлаштириш билан шуғулланувчи ташкилотларнинг бу борадаги ишларини мувофиқлаштириш ва БМТ га аъзо давлатлар орасида тарқатиш, географик номларни миллий ва халқаро стандартлаштириш бўйича принциплар ва усулларни тарғиб қилиш, стандартлаштириш механизмларини яратиш”² каби вазифаларни белгилаган. Мазкур вазифалар, айниқса, топонимларнинг табиий географик жиҳатларини таҳлил қилиш, географик объектларни номлаш ва қайта номлашда жойнинг табиий хусусиятларини асос қилиб олиш, географик жой номлари картотекасини ва реестрини яратиш бўйича тадқиқотларни тақозо этади.

Жаҳонда мазкур йўналишдаги тадқиқотларга, жумладан, географик номларни нормаллаштириш, стандартлаштириш, географик объектларга ном бериш ва уларни қайта номлаш, географик номларнинг давлат реестрини тузиш, номлардан фойдаланиш, тўғри ёзиш ва топонимика бўйича ўқув курслари ташкил қилиш, топонимик луғатлар чоп этиш, географик номлар транслитерациясини ўрганиш кабиларга устувор аҳамият берилмоқда. Шунингдек, географик жой номларини тўплаш, гуруҳлаштириш, топонимик луғатлар ва мавзули топонимик хариталар яратиш, уларнинг тўғри талаффуз этилиши, ёзилиши ҳамда таржима қилиниши, амалда қўллаш, турли адабиётларда – ўқув, илмий манбаларда, халқ оғзаки нутқида тўғри ҳамда ўринли қўлланилишига эришиш муҳим ҳисобланади.

Республикада география ва топонимика соҳаси бўйича мутахассислар тайёрлаш, географик объектларга ном бериш ва қайта номлаш, географик номларни стандартлаштириш бўйича қатор ислоҳотлар амалга оширилмоқда ва сезиларли натижаларга эришилмоқда. Ўзбекистон Республикаси Президентининг ПФ-5850-сон Фармонида асосан Давлат тилини ривожлантириш департаменти таркибида “Атамашунослик ва топонимик объектларга ном бериш фаолиятини мувофиқлаштириш” бўлими ташкил этилди. Ушбу Фармонда “илмий асосланган янги сўз ва атамаларни истеъмолга киритиш, замонавий атамаларнинг ўзбекона муқобилларини яратиш ва бир хилда қўлланишини таъминлаш, географик ва бошқа топонимик объектларга қонун ҳужжатларига мувофиқ ном берилиши борасидаги фаолиятни

¹ United Nations Group of Experts on Geographical Names, UNGEGN (<http://unstats.un.org/unsd/geoinfo/>)

² <https://www.un.org/ru/ecosoc/geo/group.shtml>

мониторинг қилиш ва мувофиқлаштириш”³ юзасидан муҳим вазифалар белгилаб берилган. Бу борада конструктив босқичга кўтарилган ҳозирги замон география фани олдида турган энг долзарб муаммолардан бири – топонимлар, яъни географик номлар ҳамда табиий географик топотерминларни атрофлича ва чуқур тадқиқ қилишга йўналтирилган илмий тадқиқотлар муҳим аҳамият касб этади.

Ўзбекистонда 2011 йил 12 октябрда “Географик объектларнинг номлари тўғрисида”ги Қонуннинг қабул қилиниши ҳамда ушбу Қонун доирасида Ўзбекистон Республикаси Вазирлар Маҳкамасининг 2012 йил 16 октябрдаги “Географик объектларнинг номлари тўғрисида” ги Ўзбекистон Республикаси Қонунига мувофиқ географик объектларнинг номлари соҳасидаги ишларни тартибга солиш чора-тадбирлари ҳақида” ги 295-сонли Қарори, Ўзбекистон Республикаси Президентининг «Ўзбек тилининг давлат тили сифатидаги нуфузи ва мавқеини тубдан ошириш чора-тадбирлари тўғрисида» 2019 йил 21 октябрдаги ПФ-5850-сон Фармони, Ўзбекистон Республикаси Вазирлар Маҳкамасининг 2019 йил 12 декабрдаги “Давлат тилини ривожлантириш департаменти тўғрисидаги низомни тасдиқлаш ҳақида”ги 984-сонли Қарори, Ўзбекистон Республикаси Вазирлар Маҳкамасининг 2020 йил 29 январдаги “Ўзбекистон Республикаси Вазирлар Маҳкамаси ҳузуридаги Атамалар комиссиясининг фаолиятини ташкил қилиш чора-тадбирлари тўғрисида” 40-сонли Қарори ҳамда мазкур фаолиятга тегишли бошқа меъёрий-ҳуқуқий ҳужжатларда белгиланган вазифаларни амалга оширишга ушбу диссертация тадқиқоти муайян даражада хизмат қилади.

Тадқиқотнинг республика фан ва технологиялари ривожланишининг устувор йўналишларига мослиги. Мазкур тадқиқот республика фан ва технологиялар ривожланишининг I. “Демократик ва ҳуқуқий жамиятни маънавий-ахлоқий ва маданий ривожлантириш, инновацион иқтисодиётни шакллантириш” устувор йўналишига мос келади.

Диссертация мавзуси бўйича хорижий илмий-тадқиқотлар шарҳи⁴. Географик номларни тадқиқ этиш ва стандартлаштириш муаммоларини тадқиқ этишга йўналтирилган илмий изланишлар жаҳоннинг етакчи илмий-тадқиқот марказлари ва олий таълим муассасалари, жумладан: International Council of Onomastic Sciences (ICOS), US Board on Geographic Names (АҚШ), Institute for Name-Studies (Буюк Британия), Institute for Geographical Names, University of Copenhagen (Дания), Utrecht University (Нидерландия), Geographic Names Board of Canada (Канада), Беларусь давлат университети (Белоруссия), Москва ва Санкт-Петербург шаҳарлари топонимика комиссиялари (Россия), Ўзбекистон Миллий университети (Ўзбекистон) да олиб борилмоқда.

Дунёда географик объектларга ном бериш, миллий ва халқаро стандартлаштириш тамойиллари ва усулларини ишлаб чиқишга оид жаҳонда

³ Ўзбекистон Республикаси Президентининг 2019 йил 21 октябрдаги ПФ-5850-сон «Ўзбек тилининг давлат тили сифатидаги нуфузи ва мавқеини тубдан ошириш чора-тадбирлари тўғрисида»ги Фармони.

⁴ Диссертация мавзуси бўйича хорижий илмий-тадқиқотлар шарҳи: <https://www.un.org/ru/ecosoc/geo/group.shtml>, <http://ggim.un.org/>, <https://www.nottingham.ac.uk/research/groups/epns/history.aspx> ва бошқа манбалар асосида ишлаб чиқилган.

олиб борилган тадқиқотлар натижасида қатор, жумладан, қуйидаги илмий натижалар олинган: топонимларни терминологик нуқтаи назардан тадқиқ этиш натижасида географик жой номларининг классификацияси такомиллаштирилган (International Council of Onomastic Sciences (ICOS)); агронимлар, гидронимлар, оронимлар ва оролларнинг номлари ҳамда дримонимларнинг географик жиҳатлари очиб берилган (Institute for Name-Studies (Буюк Британия)); топонимлар этимологияси асосланган (Institute for Geographical Names, University of Copenhagen (Дания)); табиий объектларнинг номлари аниқланган (Geographic Names Board of Canada (Канада)); топонимиканинг назарий асослари такомиллаштирилган (Белорусь давлат университети (Белоруссия)); географик объектларни номлаш ва қайта номлаш мезонлари ишлаб чиқилган (Москва ва Санкт-Петербург шаҳарлари топонимика комиссиялари (Россия)).

Дунёда географик объектларни стандартлаштириш, объектларга ном бериш ва қайта номлаш бўйича қатор, жумладан, қуйидаги устувор йўналишларда тадқиқотлар олиб борилмоқда: географик номларни қатъийлаштириш, унинг тамойилларини такомиллаштириш ва уларни тўғри ёзиш, амалда қўллаш; тармоқ топонимик изланишлар; регионал топонимика, топоформантлар этимологияси ва семантикаси, мавзули топонимик хариталар яратиш, топонимлар классификацияси ва географик номлар транскрипцияси, географик номларнинг давлат реестрини тузиш, географик номлар транслитерацияси.

Муаммонинг ўрганилганлик даражаси. Географик жой номларининг ўрганилиши масаласига Ж.Стюарт, Н.Холмер (АҚШ), Ж.Армстронг (Канада), А.Смит, Э.Экуолд, С.Мэттьюз, К.Камерон, М.Геллинг (Буюк Британия), Г.Краэ, М.Фасмер (Германия), А.Доза, А.Шерпилё (Франция), В.Ташчицкий, Й.Сташевский, С.Роспанд, К.Римут (Польша), А.Профоуз, В.Шмилауэр (Чехия), В.Григорьев (Болгария), М.Ольсон (Швеция), И.Иордан, Г.Драгу (Руминия), Э.М.Мурзаев, Е.М.Поспелов (Россия), В.А.Жучкевич, Г.Я.Рилюк (Белоруссия) ва бошқа кўпгина мамлакатларнинг олимлари катта эътибор бериб, дунёнинг турли ҳудудлари топонимларини ўрганишга оид тадқиқотларни амалга оширганлар.

Ўзбекистонда топонимларни географик жиҳатдан тадқиқ этишда Ҳ.Ҳ.Ҳасанов, С.Қораев, П.Ғуломов, Қ.Сейтниязов, Қ.Ҳакимов, географик терминология соҳасида Ҳ.Ҳасанов, С.Қораев, П.Ғуломов, Р.Раҳимбеков, О.Мўминов, Қ.Хуррамовларнинг илмий ишлари натижалари ўзига хослиги билан ажралиб туради.

Ҳ.Ҳасановнинг тадқиқотлари топонимларнинг келиб чиқиши, маъноси, тўғри ёзилиши ва талаффузи, этимологияси, миллий ва бошқа тилларда ёзилиш шакллари, топонимларни терминларга қараб тадқиқ қилиш усуллариغا катта аҳамият берилган.

С.Қораев, П.Ғуломов, Қ.Сейтниязов, Қ.Ҳакимовнинг илмий тадқиқот ишлари кўпроқ ойконимларга, топонимларни ҳосил қилган терминларга, ҳудудий топонимикага, географик номларнинг турли тилларда тўғри ёзилишига

қаратилган. Бироқ, мамлакатимизда географик жой номлари ҳам терминологик, ҳам топонимик жиҳатдан кам ўрганилган. Шунингдек, топонимларнинг табиий географик хусусиятларини ўрганишга, жой номларининг тарқалиш қонуниятларини аниқлашга қаратилган тадқиқотлар амалга оширилмаган ва Ўзбекистоннинг топонимик харитаси тузилмаган.

Мазкур тадқиқот иши айнан юқорида қайд этилган, ўз ечимини кутаётган муаммоларга бағишланганлиги билан олдингилардан ажралиб туради.

Диссертация тадқиқотининг диссертация бажарилган олий таълим ёки илмий-тадқиқот муассасаси илмий-тадқиқот ишлари режалари билан боғлиқлиги. Диссертация тадқиқоти Ўзбекистон Миллий университети илмий тадқиқотлар режасининг ОТ-Ф6-062 – “Орол ҳавзасида кечаётган гидрологик ва табиий географик жараёнларнинг айрим қонуниятларини тадқиқ этиш” (2007-2011 йй.), ОТ-Ф5-13 – “Иқлим ўзгариши шароитида Ўзбекистон ва унга туташ ҳудудлардаги дарёлар гидрологик режими ва сув ресурларининг шаклланиш қонуниятларини тадқиқ этиш” (2017-2020 йй.) мавзуларидаги фундаментал, А-7-9 “Тошкент вилоятининг ландшафтлари хилма-хиллигини сақлаш ва улардан оқилона фойдаланиш чора-тадбирлари картасини яратиш” (2016-2018 йй.) мавзуидаги тадқиқотлари грант лойиҳаси доирасида бажарилган.

Тадқиқотнинг мақсади. Ўзбекистон ҳудудида тарқалган топонимларнинг табиий географик хусусиятларини аниқлаш, гуруҳлаштириш ва географик жой номлари ҳамда терминлар ҳақидаги янги –географик лингвистика йўналишини асослашдан иборат.

Тадқиқотнинг вазифалари:

Ўзбекистон ҳудудида тарқалган географик жой номларининг табиий географик хусусиятларини аниқлаш ва уларнинг картотекасини яратиш;

тўпланган географик жой номларини гуруҳлаштириш;

табиий географик терминларнинг манбаларини аниқлаш;

Ўзбекистондаги табиий географик топотерминлар ёрдамида ҳосил бўлган географик номларни тарқалиш қонуниятларини аниқлаш;

географик терминлар ва жой номларини тадқиқ этувчи географик лингвистика йўналишини асослаш;

географик лингвистиканинг аҳамияти ва истиқболини асослаб бериш.

Тадқиқотнинг объекти Ўзбекистон ҳудудида тарқалган географик жой номлари ҳисобланади.

Тадқиқотнинг предмети Ўзбекистон географик жой номларининг табиий географик хусусиятларини ҳамда уларни ҳосил қилган терминларнинг тарқалиш қонуниятларини аниқлаш ҳисобланади.

Тадқиқотнинг усуллари. Тадқиқот ишида тарихий, таққослаш, этимологик, картографик, ареал, аналитик, имловий-гузилиш, адабиётлар билан ишлаш, экспедиция, гуруҳлаштириш, картотека ва бошқа усуллардан кенг фойдаланилди.

Тадқиқотнинг илмий янгилиги қуйидагилардан иборат:

Ўзбекистон топонимларининг табиий географик хусусиятлари (географик ўрни, фойдали қазилмалари, иқлими, рельефи, гидрографияси, флора ва

фаунаси, тупроқлари) аниқланган;

географик номларни ҳосил қилган топотерминларнинг индикаторлик, абстрактлилик, негативлик, тарқоқ ва зич тарқалиш қонуниятлари аниқланган;

топонимларнинг баландлик минтақаланиши (гидроним, фитоним, зооним) ва регионаллик (ороним, ойконим) қонуниятига бўйсиниши асосланган;

географик объектларни номлаш ва қайта номлашда унинг эндоген ва экзоген (Ернинг ички ва ташқи) жараёнлар натижасида ҳосил бўлган табиий белгиларига асосланиш қонидаси ишлаб чиқилган;

географик жой номларининг ArcGIS дастурида маълумотлар базасини яратиш, гуруҳлаштириш ва таснифлаш асосида Ўзбекистоннинг 1:1 000 000 масштабда топонимик харитаси яратилган;

“географик лингвистика” йўналиши, унинг назарий асослари – объекти, предмети, тадқиқот усуллари (картотека, лексик қатлам таҳлили), принциплари (худудийлик, лингвистик, генетик) асосланган.

Тадқиқотнинг амалий натижалари:

Ўзбекистон топонимлари табиий географик жиҳатдан ўрганилган, бинобарин, географик объектларни номлашда ва қайта номлашда жойнинг табиий хусусиятлари ҳисобга олиниши асосланган;

вилоятлар кесимида табиий географик хусусиятлар билан боғлиқ бўлган топонимлар ўрганилган ва мавзули топонимик хариталар ишлаб чиқилган;

Ўзбекистоннинг 1:1 000 000 масштабда топонимик харитаси ва мавзули топонимик хариталар яратилган;

географик жой номлари ва терминларнинг электрон базасидан дарслик, ўқув атласлари ва турли мавзули хариталарда топонимларни тўғри ёзиш, терминларни тўғри қўллаш, географик объектларни номлаш ва қайта номлаш масалаларини такомиллаштириш бўйича таклиф ва тавсиялар ишлаб чиқилган.

Тадқиқот натижаларининг ишончлилиги. Тадқиқот натижаларининг ишончлилиги Республикамизда соҳа бўйича масъул ташкилот – Ўзбекистон Республикаси Ер ресурслари, геодезия, картография ва давлат кадастри тасарруфидаги Республика Топонимика хизмати маълумотларидан, мавжуд илмий манбалардан, фонд материалларидан фойдаланганлиги билан белгиланади. Шунингдек, тадқиқот давомида тўпланган материаллар, илмий-назарий ва услубий ишланмалар, хулоса, таклиф ва тавсиялар амалиётга жорий этилган, олинган натижалар эса тегишли вазирлик ва ташкилотлар томонидан тасдиқланганлигида акс этади.

Тадқиқот натижаларининг илмий ва амалий аҳамияти. Тадқиқот натижаларининг илмий аҳамияти Ўзбекистон топонимларининг табиий географик хусусиятлари, уларнинг тарқалиш қонуниятлари, географик терминлар ва топонимларни ўрганувчи географик лингвистика йўналишининг асосланганлиги, Ўзбекистон Республикаси ва алоҳида вилоятларнинг топонимик хариталари ишланганлиги билан белгиланади.

Тадқиқотнинг амалий аҳамияти Ўзбекистон Республикаси Вазирлар Маҳкамаси Давлат тилини ривожлантириш департаменти Атамашунослик ва

топонимик объектларга ном бериш фаолиятини мувофиқлаштириш бўлими, Республика Топонимика хизмати, Қорақалпоғистон Республикаси, Тошкент шаҳри ва вилоятлар, туманлар топонимия комиссиялари, «Картография» Давлат илмий ишлаб чиқариш корхонаси иш фаолиятида муҳим илмий манба бўлиб хизмат қилади. Шунингдек, тадқиқот иши давомида тўпланган материаллар таълимнинг барча босқичлари ўқув жараёнларида ҳам амалий аҳамиятга эга.

Тадқиқот натижаларининг жорий қилиниши. Ўзбекистон топонимларининг табиий географик хусусиятлари ва географик лингвистика бўйича олинган натижалар асосида:

Ўзбекистон географик жой номлари ва уларни ҳосил қилган топотерминларнинг аниқланган табиий географик хусусиятлари Ўзбекистон Республикаси Вазирлар Маҳкамаси Давлат тилини ривожлантириш департаменти томонидан Ўзбекистон Республикаси Президентининг 2019 йил 21 октябрдаги ПФ-5850-сон “Ўзбек тилининг давлат тили сифатидаги нуфузи ва мавқеини тубдан ошириш чора-тадбирлари тўғрисида”ги Фармонида белгиланган вазифалар ижросини таъминлаш доирасидаги географик объектларни номлаш ва қайта номлашда фойдаланилган (Ўзбекистон Республикаси Вазирлар Маҳкамаси Давлат тилини ривожлантириш департаментининг 2020 йил 5 августдаги 30/1-187-сон маълумотномаси). Натижада, Республика, Қорақалпоғистон Республикаси, Тошкент шаҳри, вилоятлар ва туман топонимика комиссиялари томонидан географик объектларни номлаш ва қайта номлашда илмий асосланган янги ном ва атамаларни истеъмолга киритиш имконини берган;

географик номларни ҳосил қилган топотерминларнинг тарқалишидаги аниқланган индикаторлик, абстрактлилик, негативлик, тарқоқ ва зич тарқалиш каби қонуниятлар Ўзбекистон Республикаси Вазирлар Маҳкамаси Давлат тилини ривожлантириш департаменти томонидан замонавий атамаларнинг ўзбекона муқобилларини яратиш ва бир хилда қўлланишини таъминлаш ишларида фойдаланилган (Ўзбекистон Республикаси Вазирлар Маҳкамаси Давлат тилини ривожлантириш департаментининг 2020 йил 5 августдаги 30/1-187-сон маълумотномаси). Натижада, географик объектларни номлашда давлат тили қоидаларининг бузилиши билан боғлиқ ҳолатларни бартараф этишга доир чора-тадбирларни ишлаб чиқиш имконияти яратилган;

Ўзбекистон худудидаги топонимларнинг баландлик бўйича минтақаланиши ва регионаллик қонуниятига бўйсинган ҳолда тарқалиши асосланган хулосалари Ўзбекистон Республикаси Вазирлар Маҳкамаси Давлат тилини ривожлантириш департаменти томонидан географик ва топонимик объектларга қонун ҳужжатларига мувофиқ ном берилиши борасидаги фаолиятни мониторинг қилишда ва мувофиқлаштиришда фойдаланилган (Ўзбекистон Республикаси Вазирлар Маҳкамаси Давлат тилини ривожлантириш департаментининг 2020 йил 5 августдаги 30/1-187-сонли маълумотномаси). Натижада, географик объектларга ном бериш ва қайта номлаш ишларини мувофиқлаштиришни таъминлаш имконини берган;

географик объектларни номлаш ва қайта номлашда жойнинг табиий белгиларига асосланиш қоидаси Ўзбекистон Республикаси Вазирлар Маҳкамаси Давлат тилини ривожлантириш департаменти томонидан географик объектларнинг Ўзбекистон халқининг тарихий-маданий қадриятлари ва мероси билан боғлиқ номлари асралишини таъминлаш ҳамда миллий анъаналари ва менталитетига ёт бўлган номлар билан қайта номлашга ва уларга ном беришга йўл қўймаслик ишларида фойдаланилган (Ўзбекистон Республикаси Вазирлар Маҳкамаси Давлат тилини ривожлантириш департаментининг 2020 йил 5 августдаги 30/1-187-сон маълумотномаси). Натижада, географик объектларни номлаш ва қайта номлашда маҳаллийчилик, хизмат мартабасини суиистеъмол қилиш ҳолларини истисно этиш имконияти яратилган;

Ўзбекистоннинг 1:1 000 000 масштабда яратилган топонимик харитаси ҳамда вилоятлар топонимларининг таклиф этилган классификацияси ва илмий хулосалари Ўзбекистон Республикаси Ер ресурслари, геодезия, картография ва давлат кадастри қўмитасида амалиётга жорий қилинган (Ўзбекистон Республикаси Ер ресурслари, геодезия, картография ва давлат кадастри қўмитасининг 2018 йил 6 июндаги 02-02-4584-сон маълумотномаси). Натижада, географик жой номлари ва топонимик объектларнинг номларини турларга бўлиш ва гуруҳлаштириш, уларни номлаш, қайта номлаш ва реестрини тузишни такомиллаштириш имконини берган;

яратилган топонимик хариталар ҳамда географик жой номлари ва терминларнинг электрон базасидан дарслик, ўқув атласлари ва турли мавзули хариталарда топонимларни тўғри ёзиш, географик лингвистиканинг тадқиқот усуллари ва принципларидан фойдаланиб терминларни тўғри қўллаш, умумий ўрта таълимнинг “Табиийёт ва география” фани бўйича Давлат таълим стандартини ишлаб чиқишда ҳамда Ўзбекистон Республикаси Халқ таълими вазирлиги томонидан тасдиқланган умумий таълим муассасаларининг ўқувчилари учун география дарсликларида фойдаланилган (Ўзбекистон Республикаси Халқ таълими вазирлигининг 2018 йил 5 июндаги 01-02/2-2-172-сон маълумотномаси). Натижада, ўқувчиларнинг “Табиийёт ва география” фани бўйича Давлат таълим стандартида белгиланган “Географик объектлар, жой номларини тўғри қўллай олиш компетенцияси”ни такомиллаштиришга хизмат қилган.

Тадқиқот натижаларининг апробацияси. Мазкур тадқиқот натижалари 6 та халқаро ва 40 дан ортиқ республика илмий-амалий конференцияларида, шунингдек, Москва давлат университети география факультети табиий география ва ландшафтшунослик кафедраси муҳокамасидан ўтган (баённомадан кўчирма № 3, 29.10.2019 й.).

Тадқиқот натижаларининг эълон қилинганлиги. Диссертация мавзуси бўйича жами 107 та илмий иши чоп этилган, жумладан 3 та монография, Ўзбекистон Республикаси Олий аттестация комиссиясининг докторлик диссертациялари асосий илмий натижаларини чоп этиш бўйича тавсия этилган илмий нашрларда 25 та илмий мақола, жумладан 23 таси республика ва 2 таси хорижий журналларда нашр этилган.

Диссертациянинг тузилиши ва ҳажми. Диссертация таркиби кириш, бешта боб, хулоса, фойдаланилган адабиётлар рўйхати ва иловалардан иборат. Диссертациянинг умумий ҳажми - 237 саҳифадан иборат бўлиб, шундан матн қисми -200 бет.

ДИССЕРТАЦИЯНИНГ АСОСИЙ МАЗМУНИ

Кириш қисмида олиб борилган тадқиқот ишининг долзарблиги ва зарурати асослаб берилган, тадқиқотнинг республика фан ва технологиялари ривожланишининг устувор йўналишларига мослиги, диссертация мавзуси бўйича хорижий илмий тадқиқотлар шарҳи, муаммонинг ўрганилганлик даражаси, тадқиқотнинг диссертация бажарилган олий таълим ёки илмий-тадқиқот муассасаси илмий-тадқиқот ишлари режалари билан боғлиқлиги берилган. Шунингдек, тадқиқотнинг мақсади ва вазифалари, объекти ва предмети, усуллари, илмий янгилиги, амалий натижалари, тадқиқот натижаларининг ишончлилиги, илмий ва амалий аҳамияти, натижаларнинг жорий қилиниши, уларнинг апробацияси, тадқиқот натижаларининг эълон қилинганлиги, ишнинг тузилиши ва ҳажми ёритилган.

Тадқиқот ишининг биринчи боби **“Ўзбекистонда географик терминология ва топонимиканинг ривожланиши”** деб номланган бўлиб, унда географик терминология ва топонимикага оид манбалар, географик терминологиянинг XX-XXI асрларда ривожланиши, географик номларнинг тадқиқ этилиши, Ўзбекистонда географик терминология ва топонимика илмий йўналишининг шаклланиши таҳлил қилинган.

Ўзбек (туркий) географик терминологиясининг энг яхлит ва қадимий манбаи сифатида Маҳмуд Кошғарийнинг XI асрга оид “Девону луғатит турк” асари эътироф этилган, шунингдек, Юсуф Хос Ҳожибнинг “Қутадғу билиг” асари таҳлил этилган. Географик номлар, уларнинг маъноси, келиб чиқиши, ўзгариши Геродотнинг “Тарих”, Страбоннинг “География”, Помпони Меланинг “Хорография”, Плинийнинг “Табиий тарих” номли асарларида кўпгина топонимик маълумотлар келтирилган. Булардан ташқари, географик номлар муаллифи номаълум бўлган “Худуд ал-олам”, Абу Райхон Берунийнинг “Қонуни Маъсудий”, “Ҳиндистон”, “Сайдана”, Ибн Синонинг “Денгиз қирғоқлари”, Ҳофиз Аbru асарларида, Мирзо Улуғбекнинг “Тўрт улус тарихи”, З.М. Бобурнинг “Бобурнома” асарлари муҳим терминологик ва топонимик манбадир.

Маълумки, XV асрнинг биринчи ярими Ўрта Осиё ва Хуросон тарихида уйғониш даври бўлган. Ҳ.Ҳасанов ибораси билан айтганда, “Бу давр муҳим, фахрланишга арзийдиган воқеалар билан бойдир. Масалан, айти шу даврда Ҳофиз Аbru йирик тарихий географик асар ёзган; Гиёсиддин Наққош Хитойга саёҳат қилган; Абдураззоқ Самарқандий Ҳиндистонга элчи бўлиб борган; Улуғбек расадхонасида зиж тузилган; Али Қушчи географик билимлар тарғиботчиси, астроном ва картограф сифатида шуҳрат қозонган...”⁵. Табиийки,

⁵ Ҳасанов Ҳ. Сайёҳ олимлар. –Тошкент, “Ўзбекистон”, 1981.Б.-151-бет.

улар ўз асарларида географик жой номларидан кенг фойдаланган.

Заҳриддин Муҳаммад Бобурнинг «Бобурнома» асари муҳим топонимик ва терминологик манбадир. Унда турли табиий ҳодисалар, табиатнинг турли компонентларига оид халқ терминларидан кенг фойдаланилган; баъзи терминлар ўз ўрнида изоҳлаб ҳам берилган. Асарда XVI аср бошидаги жой номлари ўша вақтдаги ҳолати ва транскрипцияда берилган. Шунингдек, айрим номларнинг маъноси, турли шаклларда учраши ҳақида маълумотлар бор. «Бобурнома»да айрим топонимик изоҳлар ҳам берилган. Ҳ.Ҳасанов томонидан Бобур тилга олган йирик жой номлари харита-схемаси ҳам ишланган.

Олиб борилган тадқиқот давомида ўзбек географик терминшунослигининг XX–XXI асрлардаги тараққиёти қуйидагича даврлаштирилди: *XX аср бошидан 30-йилларгача бўлган давр; 1930-1940 йиллар; 1940-90 йиллар; 1990-2000 йиллар; янги давр.*

XX аср бошидан 30-йилларгача бўлган давр ўзбек географик терминшунослиги тараққиётининг ўзига хос даври ҳисобланади. 1929 йилгача нашр этилган барча адабиётлар араб алифбосига асосланган ўзбек ёзувида ёзилди. Демак, ўша даврда умуман терминшуносликда бўлгани каби географик терминшуносликда ҳам арабча атамаларнинг таъсири кучли бўлган.

Иккинчи (1930-1940 йиллар) даврда (1929 йилдан) ўзбек алифбоси янги алифбога – лотин алифбосига асосланган ўзбек алифбосига ўзгартирилди. Айрим дарсликларда шу даврдан бошлаб хорижий терминларни рус тили орқали кириб келишини кузатиш мумкин.

1940-1990 йиллар ҳам ўзбек географик терминшунослигининг тарихида алоҳида бир даврни ташкил этади. Бу даврда ўзбек географик терминшунослиги тарихининг ўзига хос хусусиятлари шулардан иборатки, 40-йиллардан 90-йиллар бошларигача ёзилган география дарсликлари, қўлланмалари, асосан рус тилидан таржима қилинганлиги сабабли, бу даврдаги терминларнинг аксарияти таржима терминларидир.

1990-2000 йиллар даври мустақиллик даври ҳисобланади. 90-йилларнинг бошидан бошлаб бир неча таржима ва изоҳли луғатлар босиб чиқила бошланди. Умуман олганда, ушбу даврда ўзбек географик терминшунослигига оид Ҳ.Ҳасанов (1963, 1964), С.Қораев (1979, 1986), П.Ғуломов (1979, 1993, 1994), Р.Раҳимбеков (1979), О.Мўминов (1993), Қ.Хуррамов (1981) ларнинг илмий ишлари ва турли мақолалари нашр этилди.

1989 йил 21 октябрда ўзбек тили Давлат тили деб эълон қилингандан сўнг, дарсликлар, қўлланмалар, луғатларни ўзбекчалаштиришга киришилди. Лекин айрим эскириб, муомаладан чиқиб кетган терминларни яна қайтадан фанга олиб кириш ҳолатлари ҳам кузатилди.

Янги давр (2000 йилдан то ҳозирги давргача)да лотин алифбосига асосланган ўзбек ёзувига ўтилди. Натижада географик номлар ва терминлар ёзилиши ҳамда қўлланилишида бироз ўзгаришлар рўй берди. Лекин географик терминлар бироз муқимлашиб, қатъийлашди.

Ўзбекистонда географик терминология ва топонимика илмий мактабининг шаклланиши, ривожланиши Ўзбекистонда хизмат кўрсатган фан

арбоби, география фанлари доктори, профессор Х.Ҳасанов номи билан боғлиқ. Х.Ҳасановнинг илмий ишлари фақат Ўзбекистонда эмас, кўпгина чет элларда ҳам маълум.

Ўзбекистонда географик терминология, топонимика, тилшунослик, таржимонлик соҳасида самарали меҳнат қилган олимлардан бири – С.Қораевдир. Филология фанлари номзоди (1969), география фанлари доктори (1998) С.Қораев Ўзбекистон топонимикаси бўйича етук мутахассис, тарихий топонимия, ойконимия, этнонимия, шунингдек, халқ терминларининг билимдонидир.

Умуман олганда, кейинги йилларда жой номларини географик жиҳатдан ўрганишни вилоятлар, туманлар доирасида олиб бориш масаласига катта эътибор бериш керак.

Диссертациянинг **“Географик терминология: терминларнинг турлари ва уларни гуруҳлаштириш принциплари”** деб номланган иккинчи бобида географик терминларнинг турлари, табиий географик терминларнинг манбалари ва уларни тўплаш, топонимик терминлар, географик терминларнинг тарқалиш ареаллари баён қилинган.

Ўзбекистон Миллий энциклопедиясида терминга қуйидагича таъриф берилган: “Термин (лот. *Terminus* – чегара, ҳад) – билим ёки фаолиятнинг махсус соҳасига доир тушунчани ифодаловчи сўз ёки сўз бирикмаси”. Табиатда рўй бераётган ҳодисаларни билиш учун уларнинг ҳар бири аниқ бир термин билан ифодаланади.

Кўпгина ҳолларда, термин, тушунча ва географик ном бир-бирлари билан чалкаштириб юборилади, шунингдек, “...ҳозирги кунда термин сўзи билан бир қаторда “атама”, “истилоҳ” сўзлари ҳам айтилиб келинади. Лекин улар термин сўзининг ҳозирги маъносини тўлиқ ифода эта олмайди. “Атама” сўзи кенг маънода бўлиб, географик объектлар атоқли номларига нисбатан қўлланилади. “Истилоҳ” сўзини эса термин маъносида тарихий мавзулардаги матнлар (масалан, адабиёт тарихи, Шарқ фалсафаси ва б.) да бемалол қўллаш мумкин.

Тушунча – нарса ва ҳодисаларнинг муҳим хусусиятлари, алоқалари ва муносабатларини акс эттирувчи тафаккур шаклидир”⁶. Шунингдек, онглилик даражаси, онг; инсоннинг билим ва тасавурлари даражаси, савияси муайян тушунча билан юритилади.

Географик ном эса маълум объектларга, предметларга атаб қўйиладиган атоқли от, асосан исмлардан иборат бўлади.

Терминлар қуйидаги турларга ажратилди: *халқ (маҳаллий) терминлари, илмий терминлар, илмий-байналминал терминлар, таржима терминлари, топонимик терминлар (индикаторлар)*.

Табиий географик терминларнинг жумладан, халқ (маҳаллий) географик терминларининг бир неча манбалари мавжуд: қадимги қўлёзмалар, тарихий-бадиий асарлар; халқ оғзаки ижоди-фольклори; илмий адабиёт (монографиялар, диссертациялар, турли ўқув қўлланмалар); халқ урф-одатлари-анъаналари;

⁶ Ўзбекистон Миллий Энциклопедияси.-Т.: 2004. т.8.-Б.-685.

турли (изоҳли, таржима) луғатлар, энциклопедиялар, йирик масштабли хариталар.

Географик жой номлари (топонимлар) таркибида қатнашиб, улар ифодалаган объектни билдирувчи сўзлар (турдош отлар) **топонимик терминлар** (топотерминлар) деб юритилади. Айрим илмий адабиётларда топонимик аниқлагич (ТА), индикатор деб ҳам юритилади.

Атоқли географ-терминшунос Э.М.Мурзаев айтганидек, турдош отлар топонимларнинг асосини ташкил этади ва табиий географик объектларнинг турини ифодалайди.⁷

Топонимик терминлар (топотерминлар) ўзи ифодалаётган объектларга қараб қуйидагича гуруҳлаштирилди: *геоморфологик, литологик, гидрологик, флористик, фаунистик, ойконимик, этнонимик ва турли топотерминлар*.

Тадқиқот ишининг “**Топонимларни географик жиҳатдан ўрганиш**” деб номланган учинчи бобида Ўзбекистонда жой номларини географик жиҳатдан ўрганилиши, географик номларнинг турлари, уларни гуруҳлаштириш мезонлари, Ўзбекистондаги жой номларининг тарқалиш қонуниятлари таҳлил қилинган. Ушбу бобда топонимларни географик жиҳатдан ўрганган олимларнинг ишлари, жумладан, Х.Х.Ҳасанов, С.Қораев, П.Н.Ғуломов, Қ.Ҳакимов, Қ.Сейтниязов ва бошқаларнинг илмий дунёқарашлари таҳлил этилган. Кейинги йилларда географлардан Ю.Аҳмадалиев⁸ ва А.Низомов⁹ ларнинг топонимикага бағишланган илмий ишлари ҳам эълон қилинди.

Географик жой номларини классификациялаш кўпинча анча мураккаб масала. Топонимист олимлар томонидан географик номларнинг турлича классификацияси таклиф қилинган бўлса ҳам, аммо бу масалада ягона ва муштарак қараш мавжуд эмаслиги туфайли, ҳозирга қадар топонимларни содда, универсал ва мантқан тўғри илмий классификацияси ишлаб чиқилмаган.

Топонимлар классификацияси масаласига ёндашувлар турлича бўлганлигидан кўп олимлар тулича гуруҳлаштиришган. XIX асрда илк бор географик номларни турли морфологик гуруҳ ва семантик типларга бўлиб илмий жиҳатдан классификациялашга ҳаракат қилинган. *В.П.Семенов-Тянь-Шанский (1924), Л.Л.Гуметская (1932), А.М.Селишев (1939), В.Ташицкий (1946), Э.М.Мурзаев (1979), А.В.Суперанская (1985)* каби олимлар томонидан географик номларнинг турлича классификацияси таклиф қилинган. Мутахассислар географик номларни классификациялашда турли хил омилларни (лисоний, тарихий, географик, ижтимоий) асос қилиб олишган ва уларнинг ҳар бири ўзига хослиги билан ажралиб туради. Таклиф этилган классификациялар орасида Э.М.Мурзаевнинг (1979) топонимларни объект номларига қараб (*оронимлар, гидронимлар, фитонимлар, зоонимлар, ойконимлар*) классификациялаш усули энг оддий ва қиёсан мақбул ҳисобланади.

⁷ Мурзаев Э.М. Словарь местных географических терминов. -М.: 1959.-С.11.

⁸ Аҳмадалиев Ю. Фарғона вилояти топонимлари.-Фарғона, «Фарғона нашриёти», 2009.

⁹ Низомов А. ва бошқ. Топонимика. –Т.: «Шарк», 2012.

Ўзбекистон топонимист олимлари томонидан ҳам географик номларни классификациялаш масаласида бир қатор тадқиқот ишлари амалга оширилган. Хусусан, Ҳ.Ҳасановнинг хизматларини алоҳида эътироф этиш лозим. Ҳ.Ҳасанов илк бор топонимларни турларга ажратишда ҳар бир номни биринчи навбатда тил қоидалари нуктаи назаридан ва шаклланиш босқичларига кўра таҳлил қилиш ўринли бўлур эди, деган фикрни баён қилган.

Тадқиқот иши давомида Ҳ.Ҳасанов классификацияси асосида топонимлар куйидаги гуруҳларга ажратилди: *жойнинг ҳолати ва ўзига хос хусусияти билан боғлиқ номлар, жойнинг географик ўрнига боғлиқ номлар, рельеф билан боғлиқ географик номлар (геоморфонимлар), иқлим ва об-ҳаво билан боғлиқ номлар, сув объектлари билан боғлиқ номлар (гидронимлар), ўсимликлар билан боғлиқ географик номлар (фитонимлар), ҳайвонот олами билан боғлиқ географик номлар (зоонимлар), фойдали қазилмалар ва тоғ жинслари билан боғлиқ номлар, касб-ҳунардан олинган географик номлар, халқ, уруғ-қабилалар билан боғлиқ географик номлар (этнонимлар), шахсларнинг исм-фамилиялари, тахаллусларига қўйилган номлар (антропотопонимлар), афсонавий номлар, диний номлар, гаройиб номлар, замонавий номлар.*

Кўриниб турибдики, ушбу гуруҳлар ичида географик объектнинг ўзига хос хусусиятлари, табиий шароити, табиат компонентларини акс эттирувчи географик номлар кўпчиликни ташкил этади. Ана шундай жой номларини ўрганиш, тадқиқ этиш мамлакатимиз ҳудуди табиатини ўтмишда қандай бўлганлиги, табиат компонентларининг ўзгариши, муайян ҳудудда ландшафт кўриниши қандай бўлганлиги ҳақида хулоса чиқариш имконини яратади. Тадқиқотлар шуни кўрсатадики, Ўзбекистоннинг ҳар бир ҳудудида ушбу номлар ҳамда улар билан боғлиқ терминлар ўзига хос қонуниятлар асосида тарқалган.

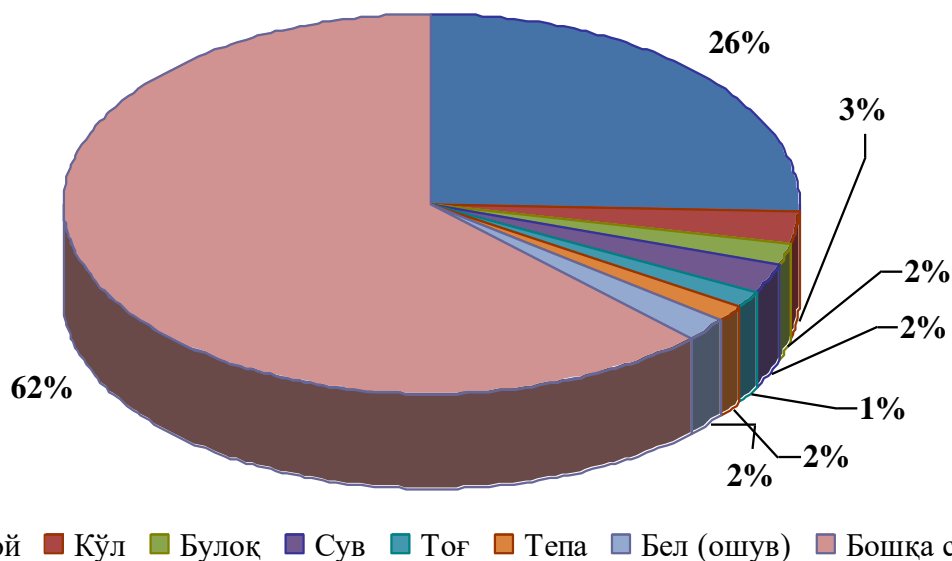
Ўзбекистонда географик жой номларининг тарқалишида муайян қонуниятлар мавжуд. Улар маълум қонуниятга бўсинган ҳолда тарқалгандир. Мазкур қонуниятларни А.Низомов ва бошқалар томонидан куйидагича гуруҳлаштирилган ¹⁰ : абстрактлик, аффикслилик, индикаторлик, топонимларнинг сийрак тарқалиш ва зич тарқалиш қонуниятлари. Диссертацияда ушбу қонуниятлар асосида географик жой номларининг тарқалишига мисоллар келтирилган.

Тўртинчи боб **“Ўзбекистон топонимларининг табиий географик хусусиятлари ва жой номларининг тарқалиш қонуниятлари”** деб номланган бўлиб, унда Қорақалпоғистон Республикаси ва барча вилоятлар топонимларининг табиий географик хусусиятлари ва географик тарқалиши очиб берилган. Бунда вилоятлар топонимлари жойнинг географик ўрни, рельефи, ҳолати ва хусусияти билан боғлиқ, иқлими, об-ҳаво хусусияти ва метеорологик элементлари, сув объектлари билан боғлиқ номлар (гидронимлар), тупроқлари, ўсимликлари ва ҳайвонот дунёси ҳамда фойдали қазилмалари билан боғлиқ бўлган жой номларига бўлинган ҳолда ўрганилган. Тошкент вилояти географик жой номлари ўрганилганда куйидаги топонимик терминлар кенг тарқалганлиги аниқланди: вилоятда қадимги (X аср) араб манбаларида тилга олинган

¹⁰ Низомов А. ва бошқ. Топонимика. Ўқув қўлланма. –Т.: “Шарқ”, 2012.

географик жой номлари орасида –*кат* топоформантли жой номлари кўп учрайди: Ардланкат, Банокат, Бинкат (асли Тошкент), Бискат (Пискент), Данфағанкат, Даҳкат, Жабғукат, Жинажкат (Чиноз), Залтикан, Заранкат (Заркент), Нужкат, Нукат, Тункат, Унжакат, Фарнкат (Паркент), Харашкат, Хотункат, Ғазаркат (Ғазалкент) ва бошқалар. XIX асрнинг бошларидан –*кент* шаклида қўлланиладиган бўлди: Тошкент, Паркент, Ғазалкент, Пискент, Заркент, Алимкент ва бошқалар. Демак, ойконимлар орасида *кент* топоформанти алоҳида ареал ҳосил қилади. Оронимлар орасида эса *тоғ(тов), тепа, бел (ошув)* энг кўп тарқалгандир: Оқтов, Букиртов, Бобоитоғ, Қоратоғ, Тоштов, Чархтов, Саритепа, Тоштепа, Қаролтепа, Қоратепа, Қоровултепа, Музбел, Ўрикбел, Қорабел, Қушбел, Ошув, Эшакошув ва бошқалар. 1:200 000 масштабда харитада вилоят ҳудудида 80 дан ортиқ оронимик объектлар – тоғлар, тоғ тизмаси, доvonлар номи қайд қилинган.

Вилоят гидронимлари орасида *сой, қўл, булоқ, сув* топонимик терминлари энг кўп тарқалган (1-расм): Ақчасой, Бадалсой, Белдорсой, Бошқизилсой, Жинғилсой, Катгасой, Келинчаксой, Новалисой, Нурекотасой, Олмаликсой, Оқсоқотасой, Толлисой, Тераклисой, Товоқсой, Чимёнсой, Шаширсой, Қашқасой, Қорасой, Мингбулоқ, Оқбулоқ, Совуқбулоқ, Тошбулоқ, Оққўл, Шовурқўл ва бошқалар. Улар вилоят оронимлари ва гидронимларининг 33 % ини ташкил қилади.



1-расм. Тошкент вилояти оронимлари ва гидронимлари таркибида топотерминларнинг улуши

Тадқиқот иши давомида Тошкент вилоятининг 1:200 000 масштабдаги топонимик харитаси ишланди. Ушбу харитада вилоятдаги географик номлар турларга ажратилган ҳолда турли рангларда берилган. Тошкент вилояти географик жой номлари орасида табиий географик хусусиятлар билан боғлиқ жой номлари салмоқли ўринни эгаллайди (1-жадвал).

Бухоро вилояти географик жой номларининг таҳлили шуни кўрсатадики, 1:100 000 масштабда харитасида оронимлар ва гидронимлар сони 597 тани

ташқил қилади, уларни таҳлил қилсак, номлар таркибида “қудуқ” (21%), “шўр” (3%), “кўл”(3%), “булоқ” (2%), “тепа” (7%), “жар” (1%), “тоғ (тов)” (1%) каби топотерминлар кўп.

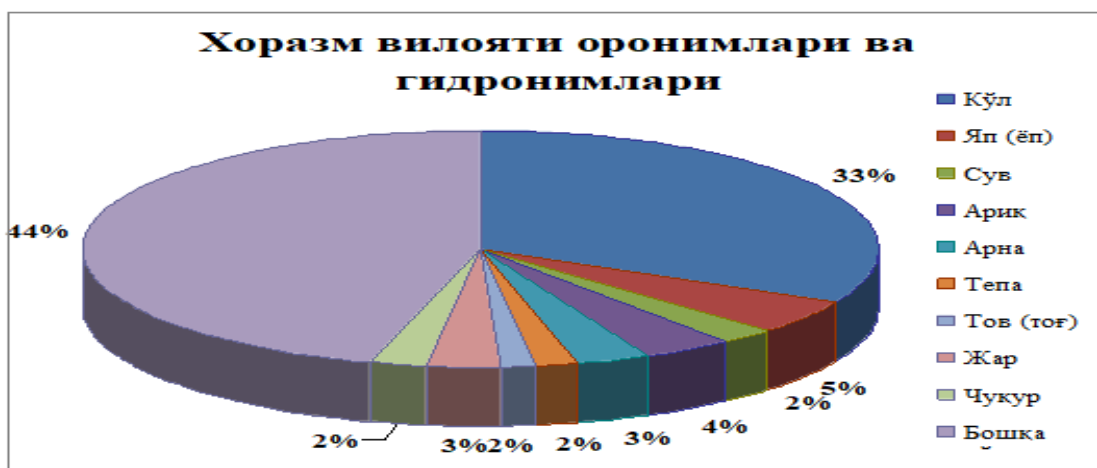
1-жадвал

Тошкент вилоятининг табиий хусусиятлари билан боғлиқ топонимлари

<i>Жойнинг географик ўрни, рельефи, ҳолати ва хусусияти, иқлими, об-ҳаво хусусияти ва метеорологик элементлари боғлиқ номлар номлар</i>	<i>Сув объектлари билан боғлиқ номлар(гидронимлар)</i>	<i>Тупроқлари, ўсимликлари ва ҳайвонот дунёси ҳамда фойдали қазилмалари билан боғлиқ бўлган жой номлари</i>
Жар	Арашон	Арчали
Далварзин	Ақчасой	Арпапоя
Оқтепа	Бадалсой	Балиқчи
Оққапчиғай	Бадқасой	Бўржар
Кўкбет	Келес	Кандирдовон
Чотқол	Кўл	Каптаркумушсой
Қизилнура	Мингбулоқ	Мевазор
Қорабел	Мўлалисой	Мингчинор
Қорақия	Новалисой	Олмазор
Қоржантоғ	Оқбулоқ	Оқтош
Кўнғиртоғ	Оқсой	Такаёнғоқ
Кўштепа	Оқсув	Сўкоқ

Жиззах вилояти рельефи ва сув объектлари билан боғлиқ географик жой номлари таҳлил шуни кўрсатадики, оронимлар орасида тоғ, тепа, жар терминлари, гидронимлар орасида эса сой, қудуқ, булоқ терминлари кўпчиликни ташқил этади. Гидронимларининг 20% и сой, 9% и қудуқ, 2% и булоқ, оронимлар орасида эса, 3% и тоғ, 2% и тепа ва 1% и жар топотерминлари ёрдамида ҳосил бўлган.

Хоразм вилояти топонимлари таркибида эса сув объектлари билан боғлиқ жой номлари кўп. Баъзи гидронимлар сувнинг таъмига нисбатан номланган: *Аччикўл, Шўркўл, Тузликўл, Мазаликўл* каби. Вилоят гидронимлари таркибида кўл топотермини ёрдамида ҳосил бўлган жой номлари кўп: *Аччиққўл, Халпақўл Шўркўл* (Шовот тумани), *Ашиаққўл, Чуқурқўл* (Урганч тумани), *Ақдайқўл, Ўртаяққўл* (Кўшкўпир тумани), *Буратанқўл, Обилқўл, Улуғшўркўл* (Янгиариқ тумани), *Гавқўл, Динаққўл, Эшонқўл* (Хива тумани), *Довутқўл, Шўркўл, Тошлиққўл, Тузлоққўл* (Кўшкўпир тумани), *Жармишқўл* (Хива ва Янгиариқ туманлари), *Оққўл* (Хива, Шовот, Янгиариқ туманлари), *Сузалиққўл* (Хива тумани), *Тузқўл, Узунқўл* (Хазорасп тумани) ва бошқалар. “Кўл” топотермини ёрдамида ҳосил бўлган географик номлар вилоятда ўрганилган гидронимлар орасида 33% ни ташқил қилади (2-расм).



2-расм. Хоразм вилояти оронимлари ва гидронимлари таркибида топотерминларнинг улуши

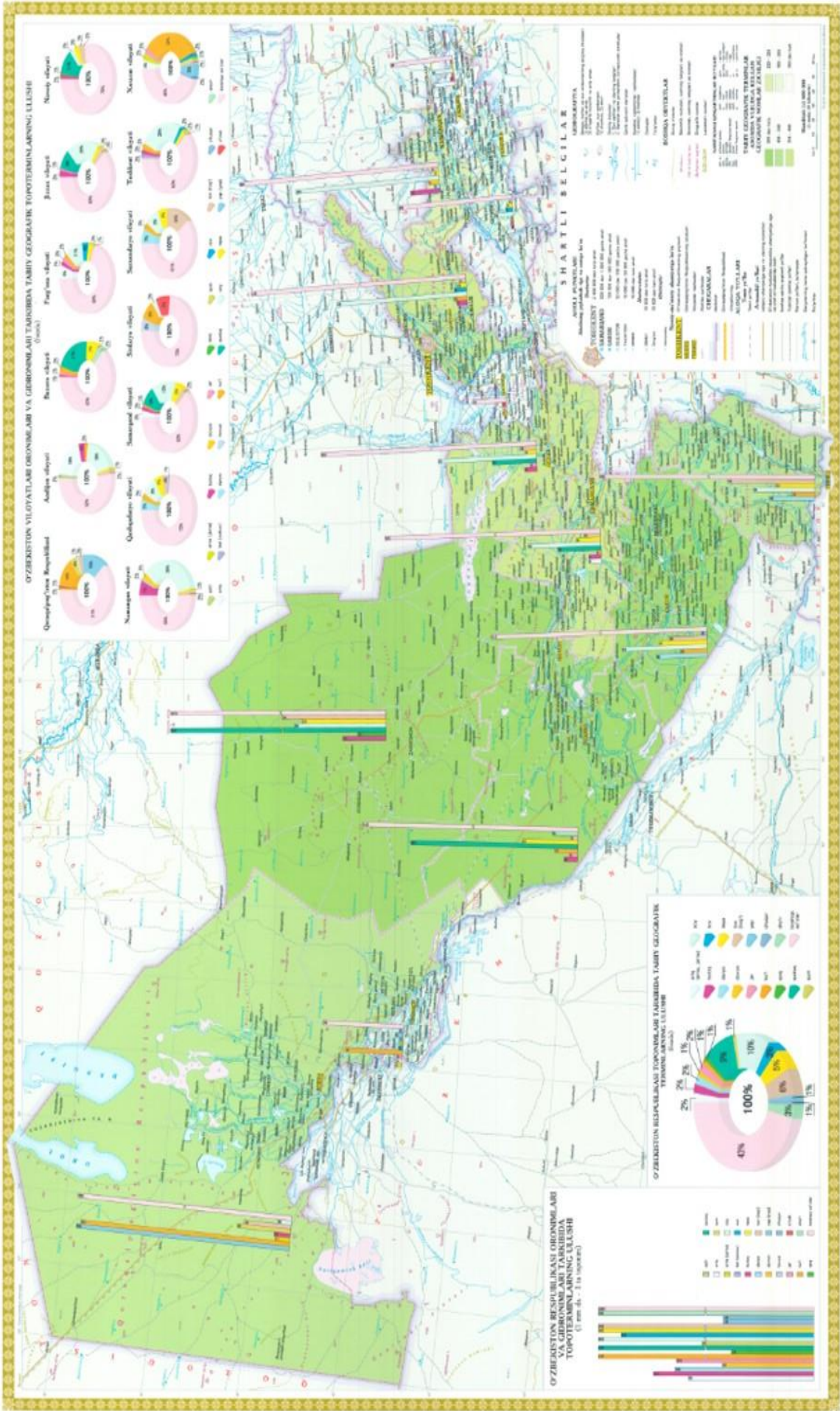
Хоразм вилояти географик жой номлари таркибида табиий географик хусусиятлар билан боғлиқ жой номлари рўйхати 2-жадвалда келтирилган.

2-жадвал

Хоразм вилоятининг табиий хусусиятлари билан боғлиқ топонимлари

<i>Жойнинг географик ўрни, ҳолати ва ўзига хос хусусияти ҳамда рельеф билан боғлиқ номлар</i>	<i>Сув объектлари билан боғлиқ номлар(гидронимлар)</i>	<i>Тупроқлари, ўсимликлари ва ҳайвонот дунёси ҳамда ландшафт хусусиятлари билан боғлиқ бўлган жой номлари</i>	<i>Фойдали қазилмалар ва тоғ жинслари билан боғлиқ номлар</i>
Соғдара	Арна	Суғали	Тузлок
Ўнг соҳил	Арнасақа	Соғаланг	Дузлокқўл
Ўнг тармоқ	Оталиқарна	Соғаяп	Тузқўл
Чукурқўл	Пахтаарна	Шорлиқ	Амирқум
Шарқий Шўркўл	Полвонарна	Шортахта	Оққум
Шимолий Арбузқўл	Шовотарна	Боз(Бўз)	Чукурқум
Шимолий Кўрпқўл	Бўзёп	Бозли (Бўзли)	Тошсақа
Арқаавул	Оёқёп	Бозяп (Бўзёп)	Чамайтош
Арқали	Калтаёп	Бозяпли (Бўзёпли)	Чангизтош
Арқажам	Каттаёп	Тақир	Тошлиқўл
Арқа	Кўлёп	Ақтақир	
Баландавил	Манғитёп	Эрикбоғ (Ўрикбоғ)	
Баландкопир	Найманёп	Яккатут	
Пассалма	Уйғурёп	Тутбағи	
Юқоравил	Бўзёрмиш	Гўжатарал	
Улликкала	Ёрмиш	Бешгужум	
Уллиятиз	Киччиёрмиш	Данатут	

ЎЗБЕКИСТОН RESPUBLIKASINING TOPONIMIK XARITASI



4-расм. Ўзбекистоннинг топонимик харитаси (масштаб 1:1 000 000)

кўради¹¹: лингвистик атласлар, мос ҳодисалар, ареаллар, изоглоссалар, тил ландшафти, аралаш зоналар, инновация маркази, иррадиация, лингвогеографик хариталар, хариталаштириш ва бошқалар.

Умуман олганда, географик лингвистика жой номлари ва терминларни тўғри ёзиш, таржима қилиш, топонимлар транскрипцияси ва транслитерацияси, уларни тўғри қўллаш, географик объектларга ном бериш ва қайта номлаш, географик объектларнинг давлат реестрини тузиш ва жой номлари ҳамда уларни ҳосил қилган терминларни тўғри қўллаш бўйича тавсиялар ишлаб чиқиш каби масалалар билан шуғулланади.

ХУЛОСА

Диссертацияда олиб борилган тадқиқотлар натижасида қуйидаги асосий хулосалар шакллантирилди:

1. Географик терминлар халқ (махаллий) географик терминлари, илмий терминлар, илмий-байналминал терминлар, таржима терминлари ва топонимик терминларга бўлинди.

2. Терминларга қуйидаги талаблар қўйилади: терминларни тўғри танлаш; уларни терминлар тизимида таҳлил қилиш; улар қисқа, ихчам, аниқ, жарангдор, талаффузи осон бўлиши; илмий ва этимологик ҳамда грамматик жиҳатдан тўғри бўлиши; бир маъноли бўлиши; ҳозирги замон тил қоидаларига мос келиши; бошқа тиллардан осон таржима қилинадиган бўлиши лозим ва термин эскириб, ҳозирги замон муомала сўзлари заҳирасидан чиқиб кетмаган бўлиши керак.

3. Қадимги қўлёзмалар, тарихий-бадий асарлар; халқ оғзаки ижоди; илмий адабиёт; халқ урф-одатлари – анъаналари; турли луғатлар, энциклопедиялар, йирик масштабли хариталар табиий географик терминларнинг манбаларидир.

4. Географик терминларнинг асосий турларидан бири – топонимик терминлар бўлиб, улар топонимларнинг асосини ташкил этади ва табиий географик объектларнинг турини ифодалайди. Топонимик терминларни ўзи ифодалаётган объектларга қараб геоморфологик, литологик, гидрологик, флористик ва фаунистик, ойконимик, этнонимик ва турли топотерминларга бўлинди.

5. Ҳар бир географик терминлар жой номлари таркибида иштирок этиб, Ўзбекистоннинг ҳар бир ҳудудида муайян ареал ҳосил қилади.

Топонимларни географик жиҳатдан тадқиқ этишнинг аҳамияти беқиёсдир. Ўзбекистонда жой номларни географик жиҳатдан ўрганган олимлардан Ҳ.Ҳ.Ҳасанов, С.Қораев, П.Н.Фуломов, Қ.Сейтнийзов, Қ.Ҳакимов, Ю.Аҳмадалиев ва А.Низомовларнинг илмий ишларини алоҳида қайд этиш лозим. Географик жой номлари классификацияси анча мураккаб масала. Топонимист олимлар томонидан географик номларнинг турлича классификацияси таклиф қилинган, лекин бу масалада ягона ва муштарак

¹¹ Шерматов А. Лингвистик география нима? –Т.: “Фан”, 1981.-Б.8.

қараш мавжуд эмас. Тадқиқот давомида географик жой номлари 15 та гуруҳга ажратилди.

6. Ўзбекистонда географик жой номларининг тарқалишида муайян қонуниятлар асосида тарқалган. Уларнинг тарқалишда абстрактлик, аффикслилик, индикаторлик, сийрак ва зич тарқалиш қонуниятлари мавжуд.

Таdqиқот давомида Ўзбекистон топонимларининг табиий географик хусусиятларини акс эттирувчи мавзули топонимик хариталари яратилди.

7. Ўзбекистондаги географик жой номлари ва уларни ҳосил қиладиган терминларни ўрганиш, географик лингвистика йўналишига асос бўлади. Зеро, география фанида ҳам дифференциация жараёни натижасида шаклланиб келаётган йўналишларда бири – географик лингвистикадир. Географик лингвистика янги фан йўналиши сифатида таdqиқот объекти, предмети, назарий асослари – таdqиқот методлари, принциплари, қонуниятлари ҳамда амалий аҳамиятига эгадир.

Географик лингвистиканинг ўрганиш объекти географик жой номлари ва географик терминлар ҳисобланади. Географик жой номлари ва географик терминларнинг турлари, таснифи, тараққиёт тарихи, географик тарқалиши, маъноси, келиб чиқиши, талаффузи, тўғри ёзилиши кабилар эса унинг предмети. Географик лингвистика янги фан йўналиши сифатида тизимлилик, ҳудудийлик, лингвистик, тарихийлик, генетик, назариянинг амалиёт билан боғлиқлиги каби принципларга амал қилади. Шунингдек, этимологик, экспедиция, картотека, тарихий, ареал, статистик, таққослаш, картографик, тасвирий, аналитик, районлаштириш, ёзма ва бошқа усуллар билан иш кўради.

8. Ўзбекистон топонимларини табиий географик хусусиятларини таdqиқ этиш, аввало географик объектларга ном бериш ва қайта номлаш масалалари учун жуда муҳимдир. Чунки географик объектга ном бериш ва қайта номлашда жойнинг табиий хусусиятини ҳисобга олиш биринчи галдаги вазифадир. Иккинчи навбатда жой билан боғлиқ тарихий воқеа-ҳодисалар инобатга олиниши зарур, шунда географик номларнинг тез-тез ўзгартирилмасдан узоқ вақт сақланиши таъминланган бўлади. Бу эса ўз навбатида мамлакатимиз иқтисодиётига ўз ижобий натижасини беради.

9. Таdqиқот давомида Ўзбекистоннинг 1:1 000 000 масштабдаги топонимик харитаси ва мавзули жой номлари хариталари яратилди, бу мамлакатимизда топонимик атлас яратиш учун асос бўлади.

10. Тўпланган географик жой номлари ва терминлардан дарслик, ўқув атласлари ва турли мавзули хариталарда топонимларни тўғри ёзиш, терминларни тўғри қўллаш, географик объектларни номлаш ва қайта номлаш масалаларини такомиллаштириш бўйича тақлиф ва тавсиялар ишлаб чиқилди.

**НАУЧНЫЙ СОВЕТ ПО ПРИСУЖДЕНИЮ УЧЁНЫХ СТЕПЕНЕЙ
DSc.03.30.2019.Gr.01.06 ПРИ НАЦИОНАЛЬНОМ УНИВЕРСИТЕТЕ
УЗБЕКИСТАНА**

НАЦИОНАЛЬНЫЙ УНИВЕРСИТЕТ УЗБЕКИСТАНА

МИРАКМАЛОВ МИРАЛИ ТУРАНБАЕВИЧ

**ФИЗИКО-ГЕОГРАФИЧЕСКИЕ ОСОБЕННОСТИ ТОПОНИМОВ
УЗБЕКИСТАНА И ГЕОГРАФИЧЕСКАЯ ЛИНГВИСТИКА**

11.00.01-Физическая география

**АВТОРЕФЕРАТ ДИССЕРТАЦИИ ДОКТОРА
ГЕОГРАФИЧЕСКИХ НАУК (DSc)**

Ташкент – 2020

Тема докторской диссертации (DSc) зарегистрирована в Высшей аттестационной комиссии при Кабинете Министров Республики Узбекистан за номером B2017.1.DSc/Gr4.

Диссертация выполнена в Национальном университете Узбекистана.

Автореферат диссертации на трёх языках (узбекский, русский, английский (резюме)) размещён на веб-странице Научного совета (www.nuuz.uz) и на Информационно-образовательном портале «Ziyo.net» (www.ziyo.net).

Научный консультант:	Маматкулов Мурат доктор географических наук, профессор
Официальные оппоненты:	Рахматуллаев Арзимурад доктор географических наук Камалов Баходир Асамович доктор географических наук Таджиев Ёрмат доктор филологических наук
Ведущая организация:	Институт Сейсмологии АН РУз

Защита диссертации состоится «20» ноября 2020 года в 10:00 часов на заседании Научного совета по присуждению ученых степеней DSc.03.30.2019.Gr.01.06 при Национальном университете Узбекистана. (Адрес: 100074, г. Ташкент, ул. Университетская, 4. Тел.: (+99871) 227-12-24, факс (+99871) 246-53-21, 246-02-24. E-mail: ik-geografiya.nuuz@mail.ru. Национальный университет Узбекистана, факультет Географии и природных ресурсов).

С докторской диссертацией можно ознакомиться в Научной библиотеке Национального университета Узбекистана (зарегистрирована за №_____). (Адрес: 100074, г. Ташкент, ул. Университетская, 4. Тел.: (+99871) 246-35-57.

Автореферат диссертации разослан 9 ноября 2020 года.
(реестр протокола рассылки №23 от 9 ноября 2020 года)

Н.И.Сабитова
Председатель Научного совета по
присуждению учёных степеней, д.г.н., профессор

Ш.М.Шарипов
Учёный секретарь Научного совета по
присуждению учёных степеней, к.г.н., доцент

З.Н.Таджиева
Председатель научного семинара при Научном
совете по присуждению учёных степеней, д.г.н., профессор

ВВЕДЕНИЕ (аннотация диссертации доктора наук (DSc))

Актуальность и востребованность темы диссертации. В последние годы, во время глобализации, учёные всё большее внимание уделяют исследованию географических названий. Функционирование группы экспертов ООН по географическим названиям (UNGEGN)¹, в которую входят более 150 экспертов из 52 стран, 24 региональных отделения и более 10 рабочих групп, показывает, насколько актуален этот вопрос. Основной целью группы экспертов является «...национальная и международная стандартизация географических названий, координация работ организаций, занимающихся стандартизацией географических названий в разных странах и их распространение среди государств-членов ООН, продвижение принципов и методов национальной и международной стандартизации географических названий, механизмов стандартизации»². Эти задачи, в частности, требуют исследования физико-географических аспектов топонимов, обоснования правила природных особенностей места в наименовании и переименовании географических объектов, создания картотеки и реестра географических названий.

В мире уделяется приоритетное внимание исследованиям по данному направлению, в частности, нормализации и стандартизации географических названий, наименованию и переименованию географических объектов, составлению государственного реестра географических названий, правильному использованию названий, организации учебных курсов по топонимике, изданию топонимических словарей, транслитерации географических названий. Также важны сбор и классификация географических названий, издание топонимических словарей и создание тематических топонимических карт, правописание топонимов, произношение, практическое применение, правильное и целесообразное использование в литературе - учебниках, учебных пособиях, научных источниках, фольклоре.

В Узбекистане проводятся мероприятия и уже достигнуты значительные результаты в подготовке специалистов в области географии и топонимии, наименовании и переименовании географических объектов, стандартизации географических названий. В соответствии с Указом Президента Республики Узбекистан № УП-5850 «О мерах по кардинальному повышению роли и авторитета узбекского языка в качестве государственного языка» в составе Департамента по развитию государственного языка создан отдел «по координации деятельности по терминологии и присвоению наименований топонимическим объектам». Настоящим Указом поставлены важные задачи по «внедрению новых научно-обоснованных слов и терминов, созданию и правильному использованию современных узбекских терминов, мониторингу и координации деятельности по присвоению географических и

¹ United Nations Group of Experts on Geographical Names, UNGEGN (<http://unstats.un.org/unsd/geoinfo/>)

² <https://www.un.org/ru/ecosoc/geo/group.shtml>

иных топонимических объектов в соответствии с законодательством»³. В связи с вышеизложенным, одной из наиболее актуальных целей современной конструктивной географии выступают научные исследования, направленные на всестороннее и углубленное познание топонимов, то есть географических названий, а также физико-географических топонимов.

Диссертационное исследование в определенной степени служит выполнению задач, предусмотренных в Указе Президента Республики Узбекистан № УП-5850 от 21 октября 2019 года «О мерах по кардинальному повышению роли и авторитета узбекского языка в качестве государственного языка», Законе «О наименованиях географических объектов» от 12 октября 2011 года, постановлении Кабинета Министров Республики Узбекистан № 295 от 16 октября 2012 года «О мерах по упорядочению положения дел в сфере наименований географических объектов в соответствии с Законом Республики Узбекистан «О наименованиях географических объектов», постановлениях № 984 от 12 декабря 2019 года «Об утверждении положения о департаменте развития государственного языка», № 40 от 29 января 2020 года «О мерах по организации деятельности комиссии по терминам при Кабинете Министров Республики Узбекистан» и другим нормативно-правовым документам, принятым в данной сфере.

Соответствие исследования приоритетным направлениям развития науки и технологии республики. Данное исследование выполнено в соответствии с приоритетным направлением развития науки и технологии республики I. «Духовное, нравственное и культурное развитие демократического и правового общества, формирование инновационной экономики».

Обзор зарубежных научных исследований по теме диссертации⁴.

Научные исследования, направленные на изучение топонимов и проблем стандартизации географических названий, проводятся в ведущих научно-исследовательских центрах и высших образовательных учреждениях мира, в том числе: International Council of Onomastic Sciences (ICOS), US Board on Geographic Names (США), Institute for Name-Studies (Великобритания), Institute for Geographical Names, University of Copenhagen (Дания), Utrecht University (Нидерланды), Geographic Names Board of Canada (Канада), Беларуский государственный университет (Беларусь), топонимические комиссии Москвы и Санкт-Петербурга (Россия), Национальный университет Узбекистана (Узбекистан).

В результате исследований, проведенных в мире по стандартизации географических названий, получен ряд научных результатов, в том числе: обоснованы географические названия объектов с терминологической точки зрения, усовершенствована классификация топонимов (International Council

³ Указ Президента Республики Узбекистан № УП-5850 от 21 октября 2019 года «О мерах по кардинальному повышению роли и авторитета узбекского языка в качестве государственного языка».

⁴ Обзор зарубежных научных исследований выполнен на основе сайтов <https://www.un.org/ru/ecosoc/geo/group.shtml>, <http://ggim.un.org/>, <https://www.nottingham.ac.uk/research/groups/epns/history.aspx> и других источников

of Onomastic Sciences (ICOS)); определены географические аспекты агронимов, гидронимов, оронимов, дримонов и названий островов (Institute for Name-Studies (Буюк Британия)); обоснованы этимология топонимов (Institute for Geographical Names, University of Copenhagen (Дания)); определены географические особенности названия природных объектов (Geographic Names Board of Canada (Канада)); усовершенствованы теоретические основы топонимики (Беларусский государственный университет (Беларусь)); разработаны критерии наименования и переименования географических объектов (Топонимические комиссии Москвы и Санкт-Петербурга (Россия)).

В мире с целью стандартизации географических названий, для наименования и переименования географических объектов, проводятся исследования по приоритетным направлениям, в том числе: стандартизация географических названий, усовершенствование принципов правописания для практического применения; проведение отраслевых и региональных топонимических исследований; этимологии и семантики топоформантов; создание тематических топонимических карт; классификация топонимов и транскрипция географических названий; создание государственного реестра географических названий; транслитерация географических названий.

Степень изученности проблемы. Научные исследования по топонимике, стандартизации, наименованию и переименованию географических названий, а также по топонимам разных регионов мира проведены многими известными зарубежными исследователями, такими как Дж. Стюарт, Н. Холмер (США), Дж. Армстронг (Канада), А.Смит, Э. Эквалл, С. Мэтьюз, К. Кэмерон, М.Геллинг (Великобритания), Г.Крае, М.Фасмер (Германия), А.Доза, А.Шерпильо (Франция), В.Тащицкий, Ю.Сташевский, С.Роспанд, К.Римут (Польша), А.Профоуз, В.Шмилауэр (Чехия), В. Григорьев (Болгария), М.Олсон (Швеция), И.Иордан, Г.Драгу (Румыния), Э.М.Мурзаев, Е.М. Поспелов (Россия), В.А.Ючкевич, Г.Я.Рылюк (Беларусь).

В результате исследований этих ученых была разработана методика стандартизации, наименования и переименования географических названий, выявлены общие закономерности распространения топонимов, определены пути развития топонимики как науки, предложены классификации географических названий, порядок стандартизации, наименования и переименования географических названий. Следует отметить, что в настоящее время актуальным представляется внедрение подобного зарубежного опыта и в нашей стране.

В Узбекистане надо особо отметить научные исследования по топонимике и географической терминологии Х.Хасанова, С.Караева, П.Гулямова, Р.Рахимбекова, К.Хуррамова, К.Сейтниязова, К.Хакимова.

Научные труды Х.Хасанова были посвящены происхождению, этимологии, научному толкованию, правописанию топонимов с точки зрения их составляющих топотерминов.

Научные исследования С.Караева, П.Гулямова, К.Сейниязова, К.Хакимова посвящены ойконимам, географическим терминам, региональной топонимике, правописанию географических названий и терминов в разных языках. Однако, географические названия нашей страны в топонимическом и терминологическом аспекте изучены недостаточно. Не исследованы физико-географические особенности топонимов, закономерности распространения географических названий, а также не составлена карта топонимов Узбекистана.

Данное диссертационное исследование посвящено решению вышеуказанных проблем.

Связь диссертационного исследования с планами научно-исследовательских работ высшего образовательного учреждения, где выполнена диссертация. Диссертационное исследование выполнено в рамках плана научно-исследовательских работ прикладных проектов Национального университета Узбекистана: ОТ-Ф6-062 – «Изучение некоторых закономерностей гидрологических и природно-географических процессов в бассейне Аральского бассейна» (2007-2011 гг.), ОТ-Ф5-13– «Исследование закономерностей формирования гидрологического режима и водных ресурсов рек Узбекистана и сопредельных территорий в условиях изменения климата» (2017-2020 гг.), А-7-9 «Создание карты мероприятий по сохранению и рациональному использованию ландшафтов Ташкентской области» (2016-2018 гг.).

Целью исследования является определение физико-географических особенностей топонимов, распространенных на территории Узбекистана, их классификация и обоснование научного направления - географической лингвистики, изучающей географические названия и термины.

Задачи исследования. Для достижения поставленной цели, в работе намечены следующие основные задачи:

выявление физико-географических особенностей географических названий, распространенных на территории Узбекистана, и создание их картотеки;

классификация собранных географических названий;

определение источников физико-географических терминов;

выявление закономерностей распространения географических названий Узбекистана, образованных с помощью физико-географических топонимов;

обоснование нового научного направления - географической лингвистики, изучающей топонимы и географические термины;

выявление перспектив географической лингвистики.

Объект исследования диссертационной работы – географические названия, распространённые на территории Узбекистана.

Предмет исследования – физико-географические особенности географических названий Узбекистана и определение закономерностей распространения образовавших их терминов.

Методы исследования. В диссертационной работе широко использовались исторический, сравнительный, этимологический, картографический, площадной, аналитический, литературного обзора, экспедиционный, картотечный и другие методы и подходы.

Научная новизна исследования заключается в следующем:

определены физико-географические особенности топонимов Узбекистана (географическое местоположение, полезные ископаемые, климат, рельеф, гидрография, флора и фауна, почвы);

выявлены закономерности распространения топонимов, образующих географические названия - индикатора, абстракции, отрицательности, рассеивания и густого распределения;

обоснованы подчинение распространения топонимов законам высотной поясности (гидроним, фитоним, зооним) и региональности (ороним, ойконим);

разработаны правила наименования и переименования географических объектов с учетом природных особенностей места, сформированных в результате эндогенных и экзогенных процессов;

на основе созданной базы данных географических названий в ArcGIS, создана топонимическая карта Узбекистана в масштабе 1:1 000 000;

обосновано новое научное направление – «географическая лингвистика», выявлены её теоретические основы – объект, предмет, методы исследования (картотека, анализ лексического слоя), принципы (региональности, лингвистический, генетический).

Практические результаты исследования заключаются в следующем:

на основе выявления физико-географических особенностей топонимов Узбекистана разработаны правила учета природных особенностей места в наименовании и переименовании географических объектов;

созданы тематические топонимические карты на основе топонимов, связанных с физико-географическими особенностями;

разработана топонимическая карта Узбекистана в масштабе 1: 1000000;

разработаны предложения и рекомендации по улучшению правильного написания топонимов, правильного использования терминов, наименования и переименования географических объектов в учебниках, учебных атласах и различных тематических картах.

Достоверность результатов исследования. Достоверность результатов исследования определяется использованием данных доступных научных источников, материалов фонда ведущей организации в данной сфере – Топонимической службы Национального центра геодезии и картографии Государственного Комитета по земельным ресурсам, геодезии, картографии и государственного кадастра Республики Узбекистан. Кроме того, собранные в ходе исследования материалы, теоретические разработки, выводы, предложения и рекомендации были реализованы на практике, а полученные результаты одобрены соответствующими министерствами и организациями.

Научная и практическая значимость результатов исследования.

Научная значимость результатов исследования определяется тем, что впервые определены физико-географические особенности топонимов Узбекистана, выявлены закономерности их распространения, обосновано новое научное направление - географическая лингвистика, которая изучает географические названия и термины, созданы топонимическая карта Узбекистана и тематические топонимические карты некоторых регионов.

Практическая значимость результатов работы заключается в том, что данное исследование является важным научным источником в деятельности Департамента развития государственного языка Кабинета Министров Республики Узбекистан, Отдела координации работ по Терминологии и наименованию топонимических объектов, Республиканской топонимической службы, топонимических комиссий Республики Каракалпакстан, города Ташкента и областей, районов, Ташкентской картографической фабрики. Кроме того, материалы, собранные в ходе исследовательской работы, имеют практическое значение на всех этапах процесса обучения.

Внедрение результатов исследования. На основе полученных научных результатов физико-географические особенности топонимов Узбекистана и географическая лингвистика:

используются при реализации задач, поставленных Указом Президента Республики Узбекистан от 21 октября 2019 года № УП-5850 «О мерах по кардинальному повышению роли и авторитета узбекского языка в качестве государственного языка» Департаментом развития государственного языка Кабинета Министров Республики Узбекистан (Справка Департамента развития государственного языка от 5 августа 2020 г. № 30 / 1-187). В результате, Республиканская Топонимическая комиссия, топонимические комиссии Республики Каракалпакстан, города Ташкента, областные и районные отделения ввели новые научно обоснованные названия географических объектов;

выявленные закономерности в распространении топонимов Узбекистана – индикатора, абстракции, отрицательности, рассеяния и плотного распределения топонимов, составляющих географические названия, – были использованы Департаментом развития государственного языка Кабинета Министров Республики Узбекистан для создания узбекских альтернатив современным терминам и обеспечения их единообразного применения (Справка Департамента развития государственного языка от 5 августа 2020 г. № 30 / 1-187). В результате удалось разработать меры по устранению нарушений правил государственного языка при наименовании географических объектов;

обоснованные выводы по распространению топонимов Узбекистана в соответствии с законом высотной поясности и региональности использовались Департаментом развития государственного языка Кабинета Министров Республики Узбекистан для мониторинга и координации мероприятий по присвоению названий географическим и топонимическим

объектам в соответствии с законодательством (Справка Департамента развития государственного языка от 5 августа 2020 г. № 30 / 1-187). В результате обеспечено согласование в наименовании и переименовании географических объектов;

разработанные правила при наименовании и переименовании географических объектов основаны на природных особенностях места, обеспечении сохранения названий географических объектов, связанных с историко-культурными ценностями и наследием узбекского народа (Справка Департамента развития государственного языка от 5 августа 2020 г. № 30 / 1-187). В результате принятые предложения позволили исключить случаи злоупотребления служебным положением и местничества при наименовании и переименовании географических объектов;

созданная топонимическая карта Узбекистана в масштабе 1:1000000, а также разработанная и рекомендованная классификация географических названий, научные заключения и рекомендации были использованы в системе Государственного комитета по Земельным ресурсам, геодезии, картографии и государственного кадастра (Справка Комитета Земельных ресурсов, геодезии, картографии и государственного кадастра от 6 июня 2018 г. № 02-02-4584). В результате названия географических объектов приведены в соответствие с классификацией по принципу природных компонентов, при наименовании и переименовании географических объектов учитывались природные особенности объекта;

созданные топонимические карты, выявленные в ходе исследования толкования научных терминов и понятий, правописание топонимов и терминов в учебниках, атласах и тематических топонимических картах были использованы в разработке Государственного образовательного стандарта общего среднего образования, а также при освещении тем в учебниках по географии общеобразовательных школ, утвержденном Министерством народного образования РУз (Справка Министерства народного образования Республики Узбекистан № 01-02 / 2-2-172 от 5 июня 2018 г.). В результате учебники и методические пособия были эффективно применены в практике географического образования, а также улучшилось «Компетентность учащихся по правильному использованию географических объектов, географических названий», определенная в Государственном образовательном стандарте по предмету «Природа и география».

Апробация результатов исследования. Результаты исследования обсуждались на 6 международных и более 40 республиканских научных конференциях, а также на кафедре физической географии и ландшафтоведения географического факультета МГУ им.М.В.Ломоносова (выписка из протокола № 3 от 29.10.2019).

Опубликованность результатов исследования. По теме диссертации опубликованы всего 107 научных работ. Из них 3 монографии, 25 научные статьи, в том числе 23 в республиканских и 2 – в зарубежных журналах, рекомендованных Высшей аттестационной комиссией Республики

Узбекистан для публикации основных научных результатов докторских диссертаций.

Структура и объем диссертации. Структура диссертации состоит из введения, пяти глав, заключения и списка использованной литературы. Общий объем диссертации составляет 237 страниц, из них 200 страниц машинописного текста.

ОСНОВНОЕ СОДЕРЖАНИЕ ДИССЕРТАЦИИ

Во введении диссертации обосновывается актуальность работы, формулируются цели и задачи исследования, апробация результатов и дается общая характеристика диссертации.

В первой главе диссертации – **«Развитие географической терминологии и топонимии в Узбекистане»** – анализируются источники географической терминологии и топонимии, развитие географической терминологии в XX-XXI веках, история изучения географических названий, формирование научного направления географической терминологии и топонимии в Узбекистане.

Наиболее древним источником узбекской (тюркской) географической терминологии является произведение Махмуда Кашгари «Диван ал-лугатит турк», написанное XI веке. В диссертационной работе проанализировано также произведение Юсуфа Болосогунского «Кутадгу билиг».

Географические названия, их значение, происхождение, изменение приводятся в произведениях «История» Геродота, «География» Страбона, «Хорография» Помпония Мелы, «Естественная история» Плиния. Кроме того, в диссертации проанализированы произведения неизвестного автора «Худуд аль-олам», «Кануни Масъуди», «Индия», «Сайдана» Абу Райхана Беруни, «Морские берега» Ибн Сины, «История четырех народов» Мирзо Улугбека, «Бабурнаме» З.М. Бабура как важный терминологический и топонимический источник.

Известно, что первая половина XV века была периодом «ренессанса» в истории Средней Азии и Хорасана. Как пишет Х.Хасанов, «этот период богат на важные события, которыми можно гордиться. Например, именно в этот период Хафиз Аbru написал крупный историко-географический труд; Гиёсиддин Наккаш отправился в Китай; Абдураззак Самарканди был послом в Индии; в обсерватории Улугбека был составлен зидж; Али Кушчи прославился как пропагандист географических знаний, астроном и картограф»⁵. Естественно, они широко использовали географические названия в своих работах. Произведение Захириддина Мухаммада Бабура «Бобурнаме» рассмотрено как важный топонимический и терминологический источник. В нем широко использовались народные термины, относящиеся к различным явлениям и компонентам природы. В произведении топонимы начала XVI века даны в их нынешнем статусе и

⁵ Хасанов Х. Сайёх олимлар. –Тошкент, “Ўзбекистон”, 1981.С.-151.

транскрипции. Бабурнаме также содержит некоторые топонимические пояснения. Х.Хасанов также разработал карту крупных географических названий, упомянутых Бабуром.

В ходе исследования развитие узбекской географической терминологии в XX-XXI веках было периодизировано следующим образом: с начала XX века до 30-х годов; 1930-1940 гг.; 1940-90 гг.; 1990-2000 гг.; новый период.

Период с начала XX века до 30-х годов – уникальный период в развитии узбекской географической терминологии. Вся литература, изданная до 1929 года, была написана узбекской графикой на основе арабского алфавита. Следовательно, в то время влияние арабских терминов было сильным как в географической терминологии, так и в терминологии в целом.

Во второй период (1930-1940 гг.) узбекский алфавит (с 1929 года) был изменен на новый - узбекский алфавит на основе латиницы алфавита. В некоторых учебниках с этого периода можно наблюдать введение иностранных терминов через русский язык.

1940–1990 годы также являются особым периодом в истории узбекской географической терминологии. Специфика периода заключается в том, что большинство терминов являются переводными, так как учебники по географии, пособия, написанные с 40-х до начала 90-х годов, переводились в основном с русского языка.

Период 1990-2000 годов - это период независимости. С начала 1990-х было опубликовано несколько переводных и толковых словарей. В целом в этот период исследованием узбекской географической терминологии занимались Х. Хасанов (1963, 1964), С. Караев (1979, 1986), П. Гулямов (1979, 1993, 1994), Р. Рахимбеков (1979), О. Муминов (1993), К.Хуррамов (1981) и др.

После провозглашения узбекского языка государственным 21 октября 1989 года учебники, учебные пособия и словари начали издаваться на государственном языке. Однако, были случаи повторного введения в науку некоторых устаревших терминов.

В новый период (с 2000 года по настоящее время) была введена узбекская графика на основе латинского алфавита. В результате произошли некоторые изменения в написании и использовании географических названий и терминов.

Становление и развитие научной школы географической терминологии и топонимии в Узбекистане связано с именем заслуженного деятеля науки Узбекистана, доктора географических наук, профессора Х. Хасанова. Научные труды Х.Хасанова известны не только в Узбекистане, но и во многих зарубежных странах.

Один из самых знаменитых ученых Узбекистана в области географической терминологии и топонимики – С.Караев. Кандидат филологических наук (1969), доктор географических наук (1998) С. Караев - ведущий специалист по топонимии Узбекистана, знаток исторической топонимии, ойконимики, этнонимии, а также народных терминов.

В целом, в последнее время большое внимание следует уделять изучению географических названий в пределах областей и районов.

Вторая глава диссертации – **«Географическая терминология: типы терминов и принципы их классификации»** – посвящена типам географических терминов, источникам физико-географических терминов и их совокупности, топонимическим терминам, ареалам распространения географических терминов.

Во многих случаях слова «термин», «понятие» и «географическое название» путают друг с другом. В Национальной энциклопедии Узбекистана термин определяется следующим образом: «Термин (лат. *Terminus* – граница, предел) – слово или словосочетание, выражающее понятие, относящееся к определенной области знаний или деятельности». Чтобы узнать, что происходит в природе, каждый из них представлен определенным термином.

Понятие – это форма мышления, которая отражает важные свойства, связи и отношения вещей и событий⁶. Также уровень сознания, сознание; уровень знаний и воображения человека называется определенным понятием. А географические названия – собственные имена географических объектов, топонимы.

Термины делятся на следующие типы: *народные (местные) термины, научные термины, научно-интернациональные термины, переводные термины, топонимические термины (индикаторы)*.

Существует несколько источников физико-географических, в частности народных (местных) географических терминов: древние рукописи, исторические и художественные произведения; народное устное творчество – фольклор; научная литература (монографии, диссертации, различные учебники); народные обычаи и традиции; различные (толковые, переводные) словари, энциклопедии, крупномасштабные карты.

Слова, участвующие в составе географических названий, обозначающие представляемый ими объект, называются топонимическими терминами. В научной литературе встречается также термин «топонимический индикатор».

По мнению известного географа-топонимиста Э.М. Мурзаева, нарицательные термины составляют основу топонимов и представляют собой тип физико-географических объектов⁷. Топонимические термины нами были разделены в соответствии с объектами, которые они представляют, на следующие группы: *геоморфологические, литологические, гидрологические, флористические, фаунистические, ойконимические, этнонимические и разные топотермины*.

В третьей главе исследования – **«Географическое изучение топонимов»** – рассматриваются и анализируются географические исследования топонимов в Узбекистане, типы географических названий,

⁶ Узбекистон Миллий Энциклопедияси.-Т.: 2004. т.8.-Б.-685.

⁷ Мурзаев Э.М. Словарь местных географических терминов. -М.: 1959.-С.11

критерии их классификации, закономерности распространения топонимов в Узбекистане. В этой главе анализируются работы и научные взгляды ученых, изучающих топонимы с географической точки зрения, в частности исследования Х.Хасанова, С.Караева, П.Гулямова, К.Хакимова, К.Сейтниязова и др. В последние годы были опубликованы научные труды географов Ю.Ахмадалиева⁸ и А.Низомова⁹ по топонимике Узбекистана.

Классификация географических названий часто является гораздо более сложной проблемой. Поскольку географические названия разнообразны, прекрасны и странны, разделить их, проанализировать каждое название с точки зрения лингвистических правил, исторического образования и семантики - гораздо более сложная задача. Хотя учеными-топонимистами были предложены различные классификации географических названий, из-за отсутствия единого взгляда универсальная и логически точная научная классификация топонимов еще не разработана. Из-за разнообразия подходов к классификации топонимов многие ученые сгруппировали их с разных точек зрения. Такие ученые, как В.П. Семенов-Тянь-Шанский, А.М. Селищев, В.А. Никонов, В.А. Жучкевич, А.В. Суперанская, также отметили необходимость проведения углубленных научных исследований для создания универсальной классификации топонимов.

Классификация топонимов имеет свою историю. В XIX веке была предпринята первая научная попытка классификации географических названий по различным морфологическим группам и семантическим типам. В.П. Семенов-Тянь-Шанский (1924), Л.Л. Гумецкая (1932), А.М. Селищев (1939), В.Ташицкий (1946), Э.М. Мурзаев (1979), А.В.Суперанская (1985) предложили собственные варианты классификации географических названий. Ученые основывают свою классификацию географических названий на различных факторах (лингвистических, исторических, географических, социальных), и каждая из них уникальна. Среди предложенных классификаций наиболее простой и относительно приемлемый метод предлагает Э.М.Мурзаева (1979), группируя топонимы по природным компонентам (*оронимы, гидронимы, фитонимы, зоонимы, ойконимы*).

Ученые-топонимисты Узбекистана провели ряд исследований по классификации географических названий. В частности, следует особо отметить заслуги Х.Хасанова, который отмечает, что при классификации топонимов по видам целесообразно анализировать каждое название, прежде всего, с точки зрения языковых правил и этапов образования. В ходе исследования на основе классификации Х.Хасанова были предложены следующие группы: *географические названия, связанные с состоянием и особенностью места; географические названия, связанные с положением места; географические названия, связанные с рельефом (геоморфонимы);*

⁸ Ахмадалиев Ю. Фаргона вилояти топонимлари.-«Фаргона», 2009.

⁹ Низомов А. ва бошқ. Топонимика. –Т.: «Шарк», 2012.

географические названия, связанные с климатическими условиями и состоянием погоды, географические названия, связанные с водными объектами (гидронимы), географические названия, связанные с растениями (фитонимы), географические названия, относящиеся к животному миру (зоонимы); географические названия, связанные с минералами и горными породами; географические названия, связанные с ремеслом народа; географические названия, связанные с народом, народностью, племенем (этнонимы), географические названия, связанные с именами, прозвищами людей (антропотопонимы), мифические названия, религиозные названия, странные названия, современные названия (неотопонимы).

Видно, что большинство этих групп являются географическими названиями, отражающими специфику географического объекта, природные условия и природные компоненты. Анализ таких топонимов позволяет сделать выводы о природных особенностях территории нашей страны в прошлом, изменениях компонентов природы, ландшафта в той или иной местности. Исследования показывают, что в каждом регионе Узбекистана эти названия и связанные с ними термины распространяются на основании определенных закономерностей. Эти закономерности сгруппированы А. Низомовым¹⁰ и другими следующим образом: на основе абстракции, аффиксирование, индикатор, разреженное распределение и густое распределение топонимов. В диссертации даны примеры закономерностей распространения топонимов и топотерминов.

В четвертой главе диссертации – **«Физико-географические особенности топонимов Узбекистана и закономерности распространения топонимов»** – раскрываются физико-географические особенности и географическое распространение топонимов Республики Каракалпакстан и всех регионов. При этом топонимы регионов в процессе исследования разделены на следующие группы: географические названия, связанные с географическим положением, рельефом, состоянием и особенностью места, климатом, погодными условиями и метеорологическими элементами, гидронимы, связанные с почвой, растительным и животным миром, полезными ископаемыми.

Например, при изучении географических названий Ташкентской области выявлено широкое распространение следующих топонимических терминов: среди географических названий, упоминаемых в древних (X век) арабских источниках, наиболее распространенными топотерминами являются –*кент (-кат)*: Ардланкат, Банокат, Бинкат (Ташкент), Бискат (Пскент), Данфаганкат, Дахкат, Джабгукат, Джинаджкат (Чиназ), Залтикан, Заранкат (Заркент), Нуйкат, Нукат, Тункат, Унджакат, Фарнкат (Паркент), Харашкат, Хатункат, Газаркат (Газалкент) и другие. С начала XIX века этот топотермин использовался в форме *-кент*: Ташкент, Паркент, Газалкент, Пскент, Заркент, Алимкент и другие. Это означает, что топоформант *-кент* образует отдельный ареал среди ойконимов. Среди оронимов наиболее

¹⁰ Низомов А. ва бошқ. Топонимика. Ўқув қўлланма. –Т.: “Шарқ”, 2012.

распространены топонимы *тоғ(тоғ) – гора (тау), тепа – возвышенность (тепе), бел(ошув) – перевал*: Актау, Букиртау, Бобойтаг, Каратаг, Таштау, Чархтау, Саритепа, Таштепа, Каралтепа, Каратепе, Караултепа, Музбель, Урикбель, Карабель, Кушбель, Эшакошув и другие. На карте Ташкентской области масштаба 1: 200 000 указаны названия более 80 топонимических объектов.

Среди гидронимов региона наиболее распространены топонимические термины *сой (сай), кўл (озеро), булоқ (родник), сув (вода)* (рисунок 1): Акчасай, Бадалсай, Бельдерсай, Бошкызылсай, Джингилсай, Каттасай, Келинчаксай, Новалисай, Нурекотасай, Алмаликсай, Оксокотасай, Тесекатасай, Шаширсай, Кашкасай, Карасай, Мингбулак, Акбулак, Совукбулак, Тошбулак, Аккуль, Шовуркуль и другие. Они составляют 33% оронимов и гидронимов региона.

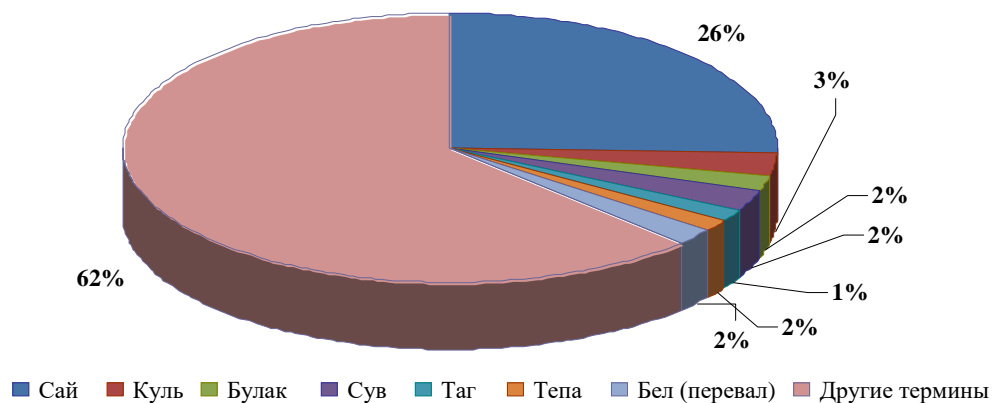


Рис.1. Доля топонимов в составе оронимов и гидронимов Ташкентской области

Таким образом, среди географических названий Ташкентской области значительное место занимают топонимы, связанные с физико-географическими особенностями.

Анализ географических названий Бухарской области показывает, что количество оронимов и гидронимов на карте масштаба 1: 100 000 составляет 597. Если проанализировать их, то в названиях встречаются топонимы *қудуқ (кудук) – «колодец» (21%), шўр (шур) – «солончак» (3%), кўл (куль) – «озеро» (3%), булоқ (булак) – «родник» (2%), тепа – «возвышенность» (7%), жар – «овраг» (1%) и тоғ, тоғ (тау) – «гора» (1%)*.

Анализ географических названий Джизакской области показывает преобладание среди оронимов и гидронимов терминов *тоғ (тау) – «гора», тепа – «возвышенность», жар (джар) – «овраг», а среди гидронимов – сой (сай) – «речка», қудуқ (кудук) – «колодец», булоқ (булак) – «родник»*. Исследования показывают, что 20% гидронимов образованы с топонимами *сой (сай)*, 9% – *қудуқ (кудук)*, 2% – *булоқ (булак)*, а среди оронимов – 3% с топонимами *тоғ (тау)*, 2% – *тепа* и 1% – *жар (джар)*.

**Топонимы, связанные с физико-географическими особенностями
Ташкентской области**

<i>Названия, связанные с географическим положением, рельефом, состоянием и особенностями места, климатом, погодой и метеорологическими элементами</i>	<i>Названия, относящиеся к водным объектам (гидронимы)</i>	<i>Названия мест, связанные с почвами, флорой и фауной, а также минералами.</i>
Джар	Арашон	Арчали
Далварзин	Акчасай	Арпапоя
Актепа	Бадалсай	Баликчи
Аккапчигай	Бадаксай	Бурджар
Кукбет	Келес	Кандирдаван
Чатқал	Кул	Каптаркумушсай
Кызылнура	Мингбулак	Мевазар
Карабел	Мулалисай	Мингчинор
Каракия	Новалисай	Алмазар
Карджантау	Акбулак	Акташ
Кўнғиртау	Аксай	Такаянгак
Куштепа	Аксув	Сукок

Топонимы Хорезмской области содержат много географических названий, связанных с водными объектами. Некоторые гидронимы названы по вкусу воды: Ачкикуль, Шуркуль, Тузликуль, Мазаликуль. Среди гидронимах области много топонимов, образованных топотермином *куль*: *Аччиккуль*, *Халпакуль*, *Шуркуль* (Шаватский район), *Ашшаккуль*, *Чукуркуль* (Ургенчский район), *Акдайкуль*, *Уртаянкуль* (Кушкупирский район), *Буратанкуль*, *Аблакуль*, *Янгиолакуль*, *Ишанкуль* (Хивинский район), *Давудкуль*, *Шуркуль*, *Тошликуль*, *Тузлаккуль* (Кушкупирский район), *Джармишкуль* (Хивинский и Янгиарикский районы), *Аккуль* (Хивинский, Шаватский, Янгиарикский районы), *Сузаликуль* (Хивинский район), *Тузкуль*, *Узункуль* (Хазараспский район) и др. Географические названия, образованные с использованием топотермина *кўл (куль)* - «озеро», составляют 33% гидронимов, изученных в области.

Исследование оронимов и гидронимов Сурхандарьинской области показывает, что оронимы часто образованы при помощи топотерминов *тоғ, тов (тау)* - «гора», *тепа* - «возвышенность», «холм», а гидронимы - при помощи топотерминов *сой- сай*, речка, *дарё* - дарья, река, *кўл (куль)* - «озеро». Из 486 изученных названий 10% образованы от топотерминов *тов (тау)* - «гора», 9% *сой- сай*, 7% *дарё* - «дарья», 6% *тепа* - «возвышенность», 4% *кўл (куль)* - «озеро».



Рис.2. Доля топонимов в составе оронимов и гидронимов Хорезмской области

2-таблица

Топонимы, связанные с физико-географическими особенностями Хорезмской области

<i>Географические названия, связанные с географическим положением, состоянием и особенностями места</i>	<i>Географические названия, связанные с водными объектами (гидронимы)</i>	<i>Географические названия, связанные с почвами, флорой и фауной, а также ландшафтными особенностями</i>	<i>Географические названия, связанные с полезными ископаемыми и горными породами</i>
Соғдара	Арна	Сугали	Тузлак
Унғ сохил	Арнасака	Соғаланг	Дузлаккуль
Унғ тармок	Оталикарна	Соғаяп	Тузкуль
Чукуркуль	Пахтаарна	Шорлик	Амиркум
Шаркий Шуркул	Полвонарна	Шортахта	Аккум
Шимолий Арбузкуль	Шовотарна	Боз(Буз)	Чукуркум
Шимолий Курпкул	Бузяп	Бозли (Бузли)	Ташсака
Аркаавул	Оёкяп	Бозяп (Бузяп)	Чамайташ
Аркали	Калтаяп	Бозяпли	Чангизташ
Аркажам	Каттаяп	Такыр	Ташликул
Арка	Куляп	Актакыр	
Баландавил	Мангитяп	Эрикбог (Урикбог)	
Баландкопир	Наймањяп	Яккатут	
Пассалма	Уйгурияп	Тутбаги	
Юкоравил	Бузярмиш	Гуджатарал	
Улликала	Ярмиш	Бешгуджум	
Уллиятиз	Киччиярмиш	Данатут	

Среди топонимов Андижанской области преобладают топотермины *тов* (тау) - «гора», *-адыр*, *-тепа* «возвышенность», *сой*- сай, «речка», *булоқ* (булак) – «родник», *арык*, кўл (куль) – «озеро».

В Наманганской области больше гидронимов, чем оронимов (на карте с масштабом 1:100 000 насчитывается более 230 водных объектов). Из этих названий 47 % образованы с топотермином «сай», 10% - «булак» и 2 % - «дарья».

Такой анализ сделан для всех областей республики, его результаты отображены а диаграммах (рисунок 3) и таблицах.

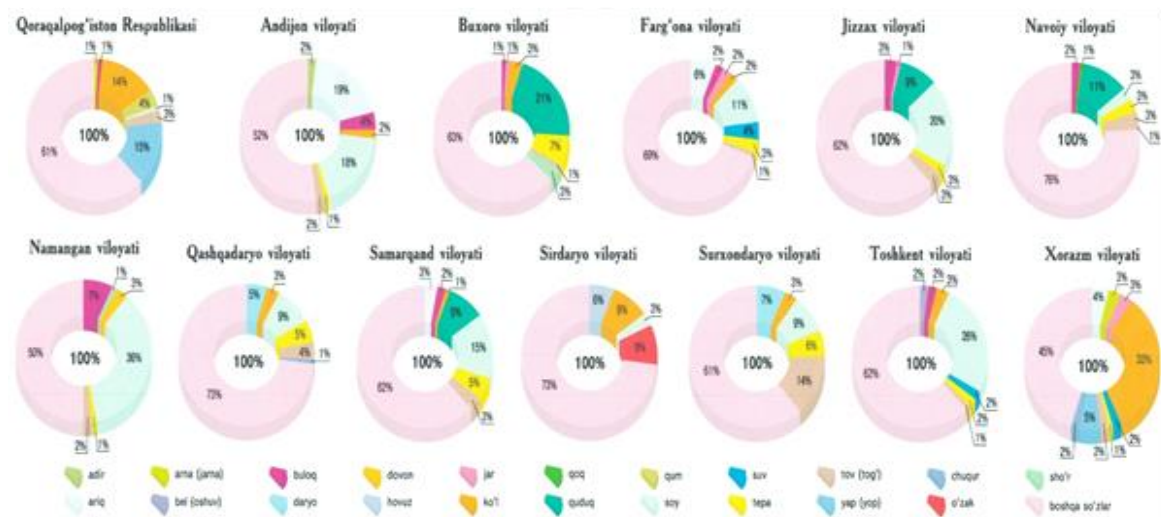


Рис.3. Доля топотерминов в оронимах и гидронимах Узбекистана по областям

Результаты этих исследований изображены на топонимической карте Узбекистана в масштабе 1:1 000 000 (рисунок 4).

Карта составлена на основе прямой равносторонней конусной проекции. Были проанализированы первичные данные по теме и на их основе было разработано основное содержание карты. С использованием картографических методов показана основная доля физико-географических терминов в составе географических названий страны, участвовавших в формировании топонимов Узбекистана.

На основе метода картограммы показана доля топотерминов в составе оронимов и гидронимов Узбекистана по областям. Показаны оронимы и гидронимы, образованные на основе 20 физико-географических топотерминов (рисунок 5).

В пятой главе диссертации – «**Географическая лингвистика и ее теоретические основы**» – рассматривается объект, предмет, задачи географической лингвистики, компоненты, принципы, методы исследования, географической лингвистики и её отличия от лингвистической географии.

Объектом изучения географической лингвистики выступают географические топонимы и географические термины. Типы географических названий и терминов, классификация, история развития, географическое

ЎЗБЕКИСТОН RESPUBLIKASINING TOPONIMIK XARITASI

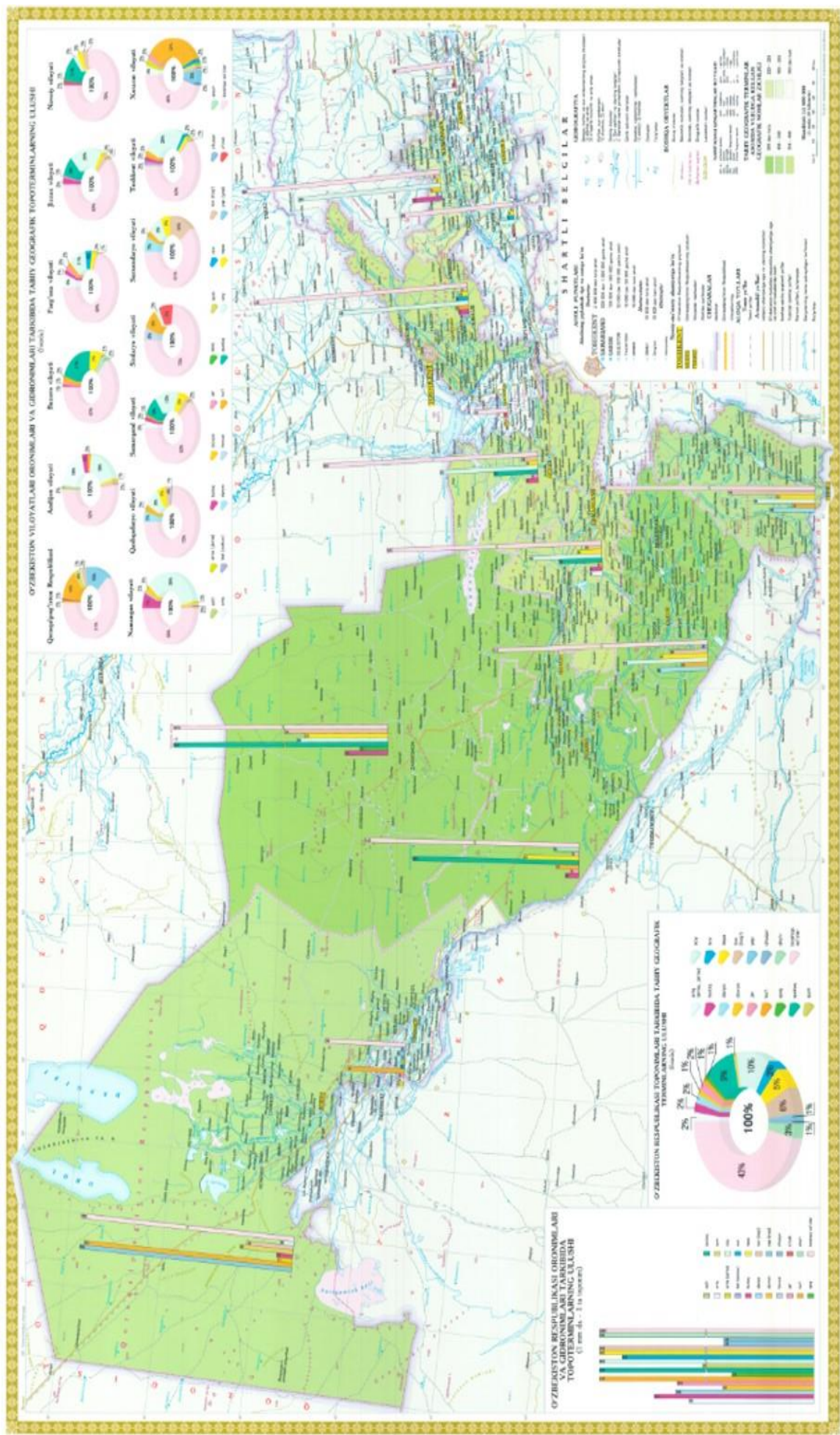


Рис. 4. Карта топонимов Узбекистана. Масштаб 1:1000000

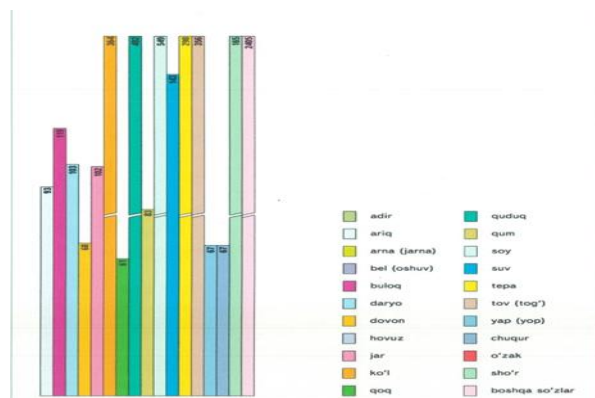


Рис.5. Доля топотерминов в оронимах и гидронимах Узбекистана (в 1 мм – 1 топоним)

распространение, значение, происхождение, произношение, написание являются **предметом** исследования этого научного направления.

Топонимика тесно связана с физико-географическими науками, что подтверждается классификацией географических названий, их физико-географическим изучением, принципами, методами топонимических исследований, наименованием природных объектов.

Географическая лингвистика как научное направление следует ряду принципов. Эти принципы – *структурный, территориальный, лингвистический, исторический, связи теории с практикой*. Принципы географической лингвистики можно усовершенствовать и дополнять, поскольку эти принципы относятся к принципам географии, истории и лингвистики.

При сборе и изучении географических названий широко используются методы исследования географической лингвистики: *этимологические, экспедиционные, картотечные, исторические, статистические, сравнительные, картографические, описательные, аналитические, зональные, письменные*.

Географическая лингвистика – это новая отрасль географии, изучающая топонимы, составляющие их термины, типы географических названий и терминов, их классификацию, историю развития, географическое распространение, значение, происхождение, произношение и правописание. Лингвистическая география – раздел лингвистики, определяющий распространение каждого отдельного языкового явления.

Лингвистическая география, как раздел общего языкознания, занимается исследованием типологии языков, а также распространения языковых явлений с помощью метода ареалов. Региональный фактор - это основа лингвистической географии. Лингвистическая география занимается лингвистическими атласами, словарями, исследованиями и конкретными областями. Лингвистическая география имеет дело со следующими понятиями и терминами ¹¹: лингвистические атласы, соответствующие

¹¹ Шерматов А. Лингвистик география нима? –Т.: “Фан”, 1981.-Б.8.

явления, ареалы, изоглоссы, языковой ландшафт, смешанные зоны, инновационный центр, облучение, лингвогеографические карты, картографирование и многое другое.

В целом, географическая лингвистика разрабатывает рекомендации по правильному написанию, переводу, транскрипции и транслитерации топонимов, их правильному использованию, наименованию и переименованию географических объектов, созданию государственного реестра географических объектов и правильному использованию географических названий и терминов.

ЗАКЛЮЧЕНИЕ

В результате выполненного исследования сформулированы следующие основные выводы.

1. Географические термины делятся на народные (местные) географические термины, научные термины, научно-международные термины, переводные термины и топонимические термины.

2. К терминам предъявляются следующие требования: правильный выбор терминов; анализ их в системе терминов; они должны быть короткими, лаконичными, четкими, звучными, легко произносимыми; быть верными с научной, этимологической и грамматической точек зрения; быть значимыми; совместимость с современными языковыми правилами; легко переводиться с других языков, кроме того, термин не должен быть устаревшим и отсутствовать в современных словах обращения.

3. Древние рукописи, исторические и художественные произведения; народное устное творчество - фольклор; научная литература; народные обычаи и традиции; различные словари, энциклопедии, крупномасштабные карты являются источниками физико-географических терминов.

4. Одним из основных типов географических терминов являются топонимические термины, которые составляют основу топонимов и представляют собой тип физико-географических объектов. Топонимические термины делятся на геоморфологические, литологические, гидрологические, флористические и фаунистические, ойкономические, этнонимические и различные топотермы в зависимости от объектов, которые они представляют.

5. Каждый географический термин, участвуя в составе географических названий, образует определенный ареал территории Узбекистана.

Значение географического изучения топонимов несоизмеримо. В Узбекистане особо надо отметить географические исследования топонимов в трудах Х.Хасанова, С.Караева, П.Гулямова, К.Сейтниязова, К.Хакимова, Ю.Ахмадалиева и А.Низамова. Классификация географических названий - более сложный вопрос. Ученые-топонимисты предложили разные классификации географических названий, но единого взгляда на этот вопрос нет. Многие ученые сгруппировали топонимы по типам, поскольку подходы к проблеме классификации различаются.

6. Распространение географических названий в Узбекистане основывается на определенных закономерностях, включающих законы абстракции, аффиксации, индикативного, разреженного и плотного распределения.

В ходе исследования были созданы тематические топонимические карты, отражающие физико-географические особенности топонимов Узбекистана.

7. Изучение географических названий и их составляющих терминов является основой для нового научного направления - географической лингвистики. Географическая лингвистика является одним из направлений в географической науке, которая формируется в результате процесса дифференциации. Географическая лингвистика как новое научное направление имеет собственные объект и предмет, методы исследования, предмет, теоретические основы - методы исследования, принципы, законы и практическое значение. Объектом изучения географической лингвистики выступают географические названия и термины. Типы, классификация, история развития, географическое распространение, значение, происхождение, произношение, правильное написание географических названий мест и географических терминов являются её предметом. Географическая лингвистика как новое научное направление следует принципам систематизации, регионализма, лингвистики, истории, генетики, связи теории с практикой. В исследованиях по данному направлению используются этимологический, экспедиционный, картотечный, исторический, территориальный, статистический, сравнительный, картографический, описательный, аналитический, зональный, письменный и другие методы.

8. Изучение физико-географических особенностей топонимов Узбекистана важно, прежде всего, для наименования и переименования географических объектов. Потому что первая задача в наименовании и переименовании географических объектов - это необходимость учёта природных особенностей места. Кроме того, необходимо учитывать исторические события, связанные с этим местом, чтобы географические названия могли сохраняться в течение длительного времени без изменений. Это, в свою очередь, положительно скажется на экономике нашей страны.

9. В ходе исследования была создана топонимическая карта Узбекистана в масштабе 1: 1 000 000 и тематические топонимические карты, которые станут основой для создания топонимического атласа в нашей стране.

10. Разработаны предложения и рекомендации по улучшению правильного написания топонимов, правильного использования терминов, наименования и переименования географических объектов в учебниках, учебных атласах и различных тематических картах.

**THE DIGITIZED, ASSERTING THE SCIENTIFIC DEGREES
SCIENTIFIC COUNCIL DSc.03.30.2019.Gr.01.06 AT
THE NATIONAL UNIVERSITY OF UZBEKISTAN**

NATIONAL UNIVERSITY OF UZBEKISTAN

MIRAKMALOV MIRALI TURANBAEVICH

**PHYSICAL AND GEOGRAPHICAL FEATURES OF UZBEKISTAN
TOPONYMS AND GEOGRAPHICAL LINGUISTICS**

11.00.01 – Physical geography

**ABSTRACT OF DISSERTATION OF THE DOCTOR OF SCIENCE (DSc)
ON GEOGRAPHICAL SCIENCES**

Tashkent – 2020

The dissertation topic of Doctor of Science (DSc) is registered in the Commission on Higher Attestation under the Cabinet of Ministers of the Republic of Uzbekistan under number B2017.1.DSc/Gr4.

The dissertation has been prepared at the National University of Uzbekistan.

The abstract of dissertation in three languages (Uzbek, Russian, English (resume)) is available online on the Scientific council website www.meteo.uz and on the website of «ZiyoNet» information-educational portal www.ziyo.net.

Scientific consultant:

Mamatkulov Murat

doctor of geographical sciences, professor

Official opponents:

Rakhmatullaev Arzimurad

doctor of geographical sciences (DSc)

Kamalov Bakhodir Asamovich

doctor of geographical sciences

Tajiev Yormat

doctor of philological science

Leading organization:

Institute of Seismology of the Academy of Sciences of the Republic of Uzbekistan

The defense of the thesis will take place on November 20, 2020 at 10:00 am at a meeting of the Scientific Council for the awarding of academic degrees DSc.03.30.2019.Gr.01.06 at the National University of Uzbekistan. (Address: 100074, Tashkent, University street, 4. Tel .: (+99871) 227-12-24, fax (+99871) 246-53-21, 2460224. E-mail: ik-geografiya.nuuz@mail.ru. National University of Uzbekistan, Faculty of Geography and Natural Resources).

The doctoral dissertation can be found in the Scientific Library of the National University of Uzbekistan (registered under No. _____). (Address: 100074, Tashkent, University str., 4. Tel .: (+99871) 246-35-57.

The abstract of the dissertation was sent out on November 9, 2020.

(register of the dispatch protocol No.23 dated November 9, 2020)

N.I. Sabitova

Chairman of the Scientific council

awarding scientific degrees,

Doctor of geographical sciences, professor

Sh.M.Sharipov

Scientific Secretary of the Scientific council

for awarding scientific degrees,

PhD of geographical science, docent

Z.N.Tojjeva

Chairman of the Scientific council

awarding scientific degrees,

Doctor of geographical sciences, professor

INTRODUCTION (abstract of DSc thesis)

The aim of the study is to determine the geographical geographical toponyms common on the territory of Uzbekistan, their classification and substantiation of the scientific direction - geographical linguistics, which studies geographic and terms.

The object of the research is the geographical names common in the territory of Uzbekistan.

Scientific novelty of the research work:

determined the physical and geographical features of the toponyms of Uzbekistan (geographic location, minerals, climate, relief, hydrography, flora and fauna, soil);

the patterns of distribution of toponyms that form geographical names - indicator, abstraction, negativity, dispersion and dense distribution were revealed;

justified the dependency of the distribution of toponyms to the laws of altitudinal zonality and regionalism (oronyms, hydronyms, phytonyms, zoonyms);

rules for naming and renaming geographic objects have been developed, taking into account the passing endogenous and exogenous (external and internal processes of the Earth);

for the first time a database of names of locations was created in the ArcGIS program, as well as a toponymic map of Uzbekistan at a scale of 1: 1,000,000 based on groups and classifications was built;

rationalized a new scientific direction - "geographical linguistics", revealed the theoretical foundations - object, subject, research methods (card index, analysis of the lexical layer), principles (rationality, linguistic, genetic).

Implementation of the research results. Based on the obtained scientific results, the physical and geographical features of the toponyms of Uzbekistan and geographical linguistics:

are used in the implementation of the tasks set by the Decree of the President of the Republic of Uzbekistan dated October 21, 2019 No. UP-5850 "On measures to drastically increase the role and authority of the Uzbek language as the state language" by the Department for the Development of the State Language of the Cabinet of Ministers of the Republic of Uzbekistan (Certificate of the Department of Development of the State Language dated August 5, 2020 No. 30 / 1-187). As a result, the Republican Toponymic Commission, the toponymic commissions of the city of Tashkent, the Republic of Karakalpakstan, regional and district offices have introduced new scientifically grounded names of geographical objects;

the identified patterns in the distribution of toponyms in Uzbekistan - indicator, abstraction, negativity, dispersion and dense distribution of toponyms that make up geographical names were used to create Uzbek alternatives to modern terms and ensure their uniform application (Certificate of the Department of Development of the State Language dated August 5, 2020 No. 30 / 1-187). As a result, it was possible to develop measures to eliminate violations of the rules of the state language when naming geographic objects;

the developed rules for naming and renaming geographical objects are based on the natural features of the place, ensuring the preservation of the names of geographical objects associated with historical and cultural values and the heritage of the Uzbek people (Certificate of the Department of Development of the State Language dated August 5, 2020 No. 30/1-187). The accepted proposals made it possible to exclude cases of abuse of office and parochialism in the naming and renaming of geographical objects;

the created toponymic map of Uzbekistan and regions on a scale of 1: 1 000 000 was used for toponymic research, detailed study of cartographic, historical and other materials, optimization of the names of geographical objects (Reference of the Committee of Land Resources, Geodesy, Cartography and State Cadastre of the Republic of Uzbekistan dated June 6, 2018 No. No. 02-02-4584). As a result, it was possible to develop a set of measures to ensure the impartiality and transparency of the process of naming and renaming geographic objects.

the developed and recommended classification of geographical names, physical and geographical features of toponyms of the regions of Uzbekistan, taking into account the natural features of the place, was used when naming and renaming geographical objects, developed toponymic maps, scientific conclusions and recommendations were used in the system of the State Committee for Land Resources, Geodesy, Cartography and State cadastre (Reference of the Committee for Land Resources, Geodesy, Cartography and State Cadastre dated June 6, 2018 No. 02-02-4584). As a result, the names of geographic objects were brought into line with the classification based on the principle of natural components;

the developed and presented classification of geographical names, the correct spelling of toponyms in textbooks, educational atlases and various thematic maps from the electronic database of toponymic maps and geographical names and terms, the correct use of terms using research methods and principles of geographical linguistics, helped in the development of the course «Nature and Geography» State educational standard for general secondary education. The classification is used in geography textbooks for students of general education institutions, approved by the Ministry of Public Education of the Republic of Uzbekistan. (Reference of the Ministry of Public Education of the Republic of Uzbekistan dated June 5, 2018 No. 01-02 / 2-2-172). As a result, the "Competence of students in the correct use of geographical objects and geographical names", defined in the State educational standard for the subject "Nature and Geography", has improved.

The structure and volume of the dissertation. The structure of the thesis consists of an introduction, five chapters, a conclusion and a bibliography. The volume of the thesis is 200 pages.

ЭЪЛОН ҚИЛИНГАН ИШЛАР РЎЙХАТИ
СПИСОК ОПУБЛИКОВАННЫХ РАБОТ
LIST OF PUBLISHED WORKS

I бўлим (I часть; I part)

1. Миракмалов М.Т. Халқ табиий географик терминлари. Монография. -Тошкент, “Фан ва технология”, 2009.-174 б.
2. Миракмалов М.Т., Аvezов М.М., Асроров Д.Қ. Вобкент тумани топонимлари. Монография.- Тошкент, “Мумтоз сўз”, 2017.
3. Аvezов М.М., Миракмалов М.Т. Бухоро вилояти оронимлар ва гидронимлари. Монография. -Тошкент, «VNESHINVESTPROM», 2020.
4. Миракмалов М.Т. Табиий географик терминлар ва уларнинг классификацияси // Ўзбекистон География жамияти ахбороти, 25-жилд, Тошкент, 2005. –Б.121-123.(11.00.00; № 6).
5. Миракмалов М.Т. “Ўзбекистон ер усти сувлари атласи”даги географик номлар ҳақида // Экология хабарномаси. № 3, 2007. –Б.41-42. (11.00.00; № 1).
6. Миракмалов М.Т. Географик лингвистика: мазмуни, моҳияти ва вазифалари // Ўзбекистон Географияси жамияти ахбороти, 29-жилд.Тошкент, 2007.- Б. 7-10. (11.00.00; № 6).
7. Ғуломов П.Н., Миракмалов М.Т. Ўзбекистон ойконимларининг таснифи // Ўзбекистон Географияси жамияти ахбороти, 29-жилд.Тошкент, 2007.-Б. 21-23. (11.00.00; № 6).
8. Миракмалов М.Т. Тошкент вилоятида тарқалган халқ географик терминлари хусусида // Ўзбекистон География жамияти ахбороти, 30-жилд, Тошкент, 2008.-Б. 45-47. (11.00.00; № 6).
9. Миракмалов М.Т. Ҳ.Ҳ.Ҳасанов ва географик лингвистика// Ўзбекистон География жамияти ахбороти, 33-жилд. Тошкент, 2009. –Б.17-20. (11.00.00; № 6).
10. Миракмалов М.Т. Ўзбекистон топонимлари -худудларнинг табиий шароитини акс эттирувчи манба// Ўзбекистон География жамияти ахбороти, 35-жилд. Тошкент, 2010.-Б. 17-19. (11.00.00; № 6).
11. Миракмалов М.Т. Кичик худудлардаги топонимик тадқиқотларнинг ўзига хос хусусиятлари// Ўзбекистон География жамияти ахбороти, 37-жилд. Тошкент, 2011.-Б. 31-33.(11.00.00; № 6).
12. Ғуломов П.Н., Миракмалов М.Т., Саидхонова Г. “Географик номлар ҳақидаги қонун”дан келиб чиқадиган вазифалар ҳақида// Ўзбекистон География жамияти ахбороти, 38-жилд. Тошкент, 2011.-Б. 8-12.(11.00.00; № 6).
13. Ғуломов П.Н., Миракмалов М.Т. Ўзбекистонда географик номларнинг ўрганилиш тарихи, ҳозирги ҳолати ва истиқболлари// Ўзбекистон География жамияти ахбороти, 40-жилд. Тошкент, 2013.-Б 3-6. (11.00.00; № 6).

14. Миракмалов М.Т., Солиев А.С. Ўзбекистонда географик номларнинг ўрганилиш тарихи, ҳозирги ҳолати ва истиқболлари// Ўзбекистон география жамияти ахбороти. 42-жилд. Тошкент, 2013. -Б. 3-8. (11.00.00; № 6).

15. Миракмалов М.Т., Эгамов Б.Ю. Жадидлар таълимотида табиий географик атама, тушунча ва терминларнинг қўлланилиши// Ўзбекистон география жамияти ахбороти. 43-жилд. Тошкент, 2014.- Б.38-40.(11.00.00; № 6).

16. Миракмалов М.Т., Хакимов Қ. Географик номлар ҳақидаги фан – топонимика, унинг ривожланиш босқичлари ва истиқболлари// ЎзМУ хабарлари. № 3/1. 2015. -Б.161-165. (11.00.00; № 7).

17. Mirakmalov M.T. Some aspects of the history and geographical study of the main objectives of researching of place names in Uzbekistan// European Science Review. № 9-10. 2015.- Б.13-15. (11.00.00; № 2).

18. Миракмалов М.Т., Авезов М.М. Бухоро вилояти географик жой номларининг ўрганилиш тарихи //Ўзбекистон география жамияти ахбороти. 46-жилд. Тошкент, 2015. Б.43-46. (11.00.00; № 6).

19. Миракмалов М., Тошпўлатова С., Авезов М. Географик жой номларини таснифлаш масалалари// Ўзбекистон География жамияти ахбороти. 48-жилд. –Тошкент, 2016. -Б.105-107. (11.00.00; № 6).

20. Миракмалов М.Т., Шарипов Ш.М., Шамуратова Н.Т. Геоэкологическая научная школа профессора А.А.Рафикова// Проблемы региональной экологии. № 3.- Москва, 2016. (11.00.00; № 7).

21. Миракмалов М.Т. Андижон вилояти топонимларининг табиий географик хусусиятлари// Ўзбекистон География жамияти ахбороти. 50-жилд. –Тошкент, 2017.- Б.179-184. (11.00.00; № 6).

22. Миракмалов М.Т. Географические названия пустынной зоны Узбекистана// Ж.Проблемы освоения пустынь. № 1-2, Ашхабад, 2017.- С.51-54. (11.00.00; № 6).

23. Миракмалов М.Т., Авезов М.М. Бухоро вилояти ойконимлари ва уларни гуруҳлаштириш// ЎзМУ хабарлари. № 3/2. 2017.- Б.347-350. (11.00.00; № 7).

24. Миракмалов М.Т. Географик лингвистиканинг тадқиқот усуллари// Ўзбекистон География жамияти ахбороти. 52-жилд. –Тошкент, 2018.- Б.116-119. (11.00.00; № 6).

25. Миракмалов М.Т., Жумаева М.Б., Авезов М.М. Навоий вилояти жой номларининг табиий географик хусусиятлари// Ўзбекистон География жамияти ахбороти. 55-жилд. –Тошкент, 2019. -Б.170-173. (11.00.00; № 6).

II бўлим (II часть; II part)

26. G'ulomov P.N., Mirakmalov M.T. Toponimika va geografik terminshunoslik. O'quv qo'llanma. -Toshkent, "Universitet", 2005.

27. Миракмалов М.Т. Географик лингвистика ва лингвистик география. “Ҳозирги замон географияси: назария ва амалиёт”// Халқаро илмий-амалий конференция материаллари. Тошкент, 2006.-Б. 433-435.

28. Миракмалов М.Т. Халқ географик терминларининг картасини яратиш масалалари. “География фанининг назарий-амалий муаммолари” // Республика илмий-амалий конференцияси материаллари, Бухоро, 23-24 май, 2006 йил.-Б.144-146.

29. Миракмалов М.Т. Географик лингвистика нима. “География фанининг назарий ва амалий муаммолари” //Республика илмий-амалий конференцияси материаллари. Тошкент, 24-25 ноябрь, 2006 йил.-Б.143-145.

30. Ғуломов П.Н., Миракмалов М.Т. Географияни ўрганишда топоним ва терминлар ҳақидаги билимларнинг аҳамияти. “Ҳозирги замон географиясининг долзарб муаммолари”// Халқаро илмий конференция материаллари. Андижон, 10-12 апрель 2007 йил.-Б. 387-389.

31. Mirakmalov M.T. Geografiyada toponimika. O'quv qo'llanma. - Toshkent, 2008.

32. Миракмалов М.Т., Муяссарова Ф.М. Табиий география ва топонимика. “Водий ва воҳалар: табиати, аҳолиси, хўжалиги” // Республика илмий-услубий конференция материаллари. Андижон, 19-20 март, 2012 йил.-Б. 31-32.

33. Миракмалов М.Т., Авезов М.М., Шамуратова Н.Т. Қуйи Зарафшон табиий географик округидаги фитоним ва зоонимлар. Замонавий география ва Ўзбекистон табиий-ресурс потенциалини баҳолаш// Иқтидорли талабалар ва ёш олимларнинг илмий-амалий конференцияси материаллари. Тошкент, 15-16 май, 2015 йил.-Б.18-21.

34. Mirakmalov M.T., Abdullaeva D.N. Studying names of physical and geographical aspect of Uzbekistan// European Applied Sciences. №3-2016. -Б.41-43.

35. Миракмалов М.Т. Физико-географические особенности топонимов Бухарской области. “Ўзбекистон Евросиё маконида: география, геоиктисодиёт, геоэкология”. Халқаро илмий-амалий конференция. Тошкент, 11-12 май, 2017 йил.-Б.444-446.

36. Миракмалов М.Т. Жиззах вилояти оронимлари ва гидронимлари хусусида. Географиянинг минтақавий муаммолари // Республика илмий-амалий конференция материаллари. -Жиззах, 27-28 апрель 2017 йил.

37. Миракмалов М.Т., Абдуллаева Д.Н., Эшбаев Б.Т. Отражение физико-географических условий территории в топонимии Узбекистана. Науки о Земле: вчера, сегодня, завтра: материалы IV Междунар. науч. конф. (г. Казань, май 2018 г.). – Казань: Молодой ученый, 2018.

38. Авезов М.М., Миракмалов М.Т. Бухоро вилоятидаги тоғ жинслари ва фойдали қазалмалар билан боғлиқ топонимлар. Ўзбекистонда география таълими методикаси ва топонимика: тарихи, муаммолари ва истиқболлари// Республика илмий-амалий конференцияси материаллари.Тошкент, 26-27 апрель 2019 йил.-Б. Б.53-55.

39. Ibragimova R.A., Sharipov Sh.M., Abdunazarov U.K., Mirakmalov M.T., Ibraimova A.A. Aral physical and geographic district, Uzbekistan and Kazakhstan// Asia life sciences. The Asian International Journal of Life Sciences. Supplement 21, Number 1, December 13, 2019. Laguna, Philippines. -Б. 228-233.

40. Bayqabilov Kh., Nigmatov A., Mirakmalov M.T., Karakulov N. Toponomic Analysis of World Countries: Degree of Learning, Toponomic Classification And Natural Geographical Aspects (Examples of European Countries). International Journal of Recent Technology and Engineering (IJRTE), ISSN: 2277-3878, Volume-8 Issue-4, November 2019. India.- Б.814-819.

Автореферат «Ўзбекистон География жамияти ахбороти» журналида
тахрирдан ўтказилди.

Бичими 60x84¹/₁₆. Рақамли босма усули. Times гарнитураси.
Шартли босма табағи: 3,6. Адади 100. Буюртма № 286.

Гувоҳнома reestr № 10-3719
«Тошкент кимё-технология институти» босмаҳонасида чоп этилган.
Босмаҳона манзили: 100011, Тошкент ш., Навоий кўчаси, 32-уй.